

**PROGRAMMA OPERATIVO ANNUALE (P.O.A.) 2023 – Progetto di Forestazione Pubblica
Progetto Generale**



Int. 2.1.1 – Centro abitato di Abriola Foto n° 1



Int. 2.1.1 – Centro abitato di Abriola Foto n° 2



Int. 2.1.2 – Centro abitato fraz. Arioso Foto n° 1



Int. 2.1.2 – Centro abitato fraz. Arioso Foto n° 2

**PROGRAMMA OPERATIVO ANNUALE (P.O.A.) 2023 – Progetto di Forestazione Pubblica
Progetto Generale**



Int. 2.1.3 – Centro abitato loc. Tintiera Foto n° 1



Int. 2.1.3– Centro abitato loc. Tintiera Foto n° 2



Int. 2.1.4- Area cimiteriale- Abriola Foto n°1



Int. 2.1.4- Area cimiteriale- Abriola Foto n°2

**PROGRAMMA OPERATIVO ANNUALE (P.O.A.) 2023 – Progetto di Forestazione Pubblica
Progetto Generale**



Int. 2.1.5- Area cimiteriale- fraz. Arioso Foto n°1



Int. 2.1.5- Area cimiteriale- fraz. Arioso Foto n°2



Int. 2.1.6- Area Campo sportivo Foto n°1



Int. 2.1.6- Area Campo sportivo Foto n°2

**PROGRAMMA OPERATIVO ANNUALE (P.O.A.) 2023 – Progetto di Forestazione Pubblica
Progetto Generale**



Int. 2.1.8- Chiesa di Santa Lucia Foto n°1



Int. 2.1.10- Area pic-nic località Madonna Foto n°1

**PROGRAMMA OPERATIVO ANNUALE (P.O.A.) 2023 – Progetto di Forestazione Pubblica
Progetto Generale**



Int. 2.1.11- Area parcheggi- valle piste da sci Pierfaone e area turistica Foto n°1



Int. 2.1.11- Area parcheggi- valle piste da sci Pierfaone e area turistica Foto n°2



Int. 4.1.1- Strada forestale variante Monteforte foto n°1



Int. 4.1.1- Strada forestale variante Monteforte foto n°2

**PROGRAMMA OPERATIVO ANNUALE (P.O.A.) 2023 – Progetto di Forestazione Pubblica
Progetto Generale**



Int. 4.1.2- Strada forestale Sellata-Monteforte foto n°1



Int. 4.1.2- Strada forestale Sellata-Monteforte foto n°2



Int. 4.1.7- Strada turistica Sellata-Monteforte foto n°1



Int. 4.1.7- Strada turistica Sellata-Monteforte foto n°2

**PROGRAMMA OPERATIVO ANNUALE (P.O.A.) 2023 – Progetto di Forestazione Pubblica
Progetto Generale**



Int. 4.1.3- Strada forestale Discesa del Grillo –
Pantanelle- Fiumicello foto n°1



Int. 4.1.3- Strada forestale Discesa del Grillo –Pantanelle-
Fiumicello foto n°2



Int. 4.1.4- Strada forestale Piano del Rotolo- foresta
foto n°1

**PROGRAMMA OPERATIVO ANNUALE (P.O.A.) 2023 – Progetto di Forestazione Pubblica
Progetto Generale**



Int. 4.1.8- Strada forestale Masseria Convento –Cantili
foto n°1



Int. 6.3.12.1+6.3.12.2- Strada forestale di Fabbriato
foto n°1



Int. 6.3.12.1+6.3.12.2- Strada forestale di Fabbriato
foto n°2

**PROGRAMMA OPERATIVO ANNUALE (P.O.A.) 2023 – Progetto di Forestazione Pubblica
Progetto Generale**



Int. 6.3.11.1+6.3.11.2- Strada forestale Ragaioso foto n°1




Int. 6.3.11.1+6.3.11.2 - Strada forestale Ragaioso foto n°1



Int. 4.1.9- Strada forestale del Ragazzo foto n°1

**PROGRAMMA OPERATIVO ANNUALE (P.O.A.) 2023 – Progetto di Forestazione Pubblica
Progetto Generale**



Int.4.1.6- Strada forestale Maddalena- Picone foto n°1



Int.6.3.1.1+6.3.1.2-S.P.5 Ponte Giardino-Sellata-
Pignola- foto n°1



Int. 6.3.1.1+6.3.1.2 - S.P.5 Ponte Giardino-Sellata-
Pignola- foto n°2

**PROGRAMMA OPERATIVO ANNUALE (P.O.A.) 2023 – Progetto di Forestazione Pubblica
Progetto Generale**




Int.6.3.4.1+6.3.4.2- Strada discesa del grillo-Pantanelle-
Fiumicello- foto n°1



Int. 6.3.4.1+6.3.4.2 - Strada discesa del grillo-Pantanelle-
Fiumicello- foto n°1



Int.6.3.2.1+6.3.2.2- Strada San Giovanni- Case Romano-
Masseria Smaldore- foto n°1




Int. 6.3.2.1+6.3.2.2 - Strada San Giovanni- Case
Romano- Masseria Smaldore- foto n°2

**PROGRAMMA OPERATIVO ANNUALE (P.O.A.) 2023 – Progetto di Forestazione Pubblica
Progetto Generale**



Int.4.1.5 - Strada comunale Picone-Fruscio- Piano-Ranieri foto n°1



Int.4.1.5- Strada comunale Picone -Fruscio- Piano-Ranieri foto n°2



Int.6.3.5.1+6.3.5.2- Strada Braida-Cerreto foto n°1

**PROGRAMMA OPERATIVO ANNUALE (P.O.A.) 2023 – Progetto di Forestazione Pubblica
Progetto Generale**



Int.6.3.6.1+6.3.6.2- Strada Casinale foto n°1



Int. 6.3.6.1+6.3.6.2-Strada Casinale foto n°2



Int. 6.3.7.1+6.3.7.2-Strada Cugni-Farneta foto n°1



Int. 6.3.7.1+6.3.7.2 - Strada Cugni-Farneta foto n°2

**PROGRAMMA OPERATIVO ANNUALE (P.O.A.) 2023 – Progetto di Forestazione Pubblica
Progetto Generale**



Int.6.3.8.1+6.3.8.2- Strada Valloni di sotto foto n°1



Int. 6.3.8.1+6.3.8.2 - Strada Valloni di sotto foto n°2



Int.6.3.3.1+6.3.3.2 -Strada Valloni di sopra-Santa Lucia
foto n°1



Int. 6.3.3.1+6.3.3.2-Strada Valloni di sopra-Santa
Lucia foto n°2

**PROGRAMMA OPERATIVO ANNUALE (P.O.A.) 2023 – Progetto di Forestazione Pubblica
Progetto Generale**



Int.6.3.9.1+6.3.9.2-Strada comunale Foresta foto n°1



Int-6.3.9.1+6.3.9.2-Strada comunale Foresta foto n°2



Int.1.1.1- Fascia su Strada Sellata- Arioso foto n°1



Int.1.1.1- Fascia su Strada Sellata- Arioso foto n°2

**PROGRAMMA OPERATIVO ANNUALE (P.O.A.) 2023 – Progetto di Forestazione Pubblica
Progetto Generale**



Int.6.3.10.1+6.3.10.2-Strada Cerrachiere foto n°1



Int. 6.3.10.1+6.3.10.2 -Strada Cerrachiere foto n°2



Int.1.1.2 – Fascia su Strada Sellata-Rifreddo foto n°1



Int.1.1.2 – Fascia su Strada Sellata-Rifreddo foto n°2

**PROGRAMMA OPERATIVO ANNUALE (P.O.A.) 2023 – Progetto di Forestazione Pubblica
Progetto Generale**



Int.6.1.1-Torrente Fiumicello foto n°1



Int.6.1.1-Torrente Fiumicello foto n°2



Int.6.1.2-Fosso delle Pantanelle foto n°1



Int.6.1.2-Fosso delle Pantanelle foto n°2

**PROGRAMMA OPERATIVO ANNUALE (P.O.A.) 2023 – Progetto di Forestazione Pubblica
Progetto Generale**

**PROGRAMMA OPERATIVO ANNUALE (P.O.A.) 2023 – Progetto di Forestazione Pubblica
Progetto Generale**
