

**PROGRAMMA OPERATIVO ANNUALE (P.O.A.) 2023 – Progetto di Forestazione Pubblica
Progetto Generale**




Int. 1.1.1. Fascia n°1 su S.P. 16 foto n°1



Int. 1.1.1. Fascia n°1 su S.P. 16 foto n°2




Int. 1.2.1. – Strada interna al castagneto foto n°1




Int. 1.2.1. – Strada interna al castagneto foto n°1

**PROGRAMMA OPERATIVO ANNUALE (P.O.A.) 2023 – Progetto di Forestazione Pubblica
Progetto Generale**



Int. 2.1.1.1. – Centro abitato Foto n°1



Int. 2.1.1.1. – Centro abitato foto n°2



Int. 2.1.1.2. – Area cimitero Foto n°1



Int. 2.1.1.2. – Area cimitero Foto n°2

**PROGRAMMA OPERATIVO ANNUALE (P.O.A.) 2023 – Progetto di Forestazione Pubblica
Progetto Generale**



Int. 2.1.3. – Area artigianale Foto n°1



Int. 2.1.3. – Area artigianale Foto n°2



Int. 2.1.4. – Area pic-nic acqua Solfurea Foto n°1




Int. 2.1.4. – Area pic-nic acqua Solfurea Foto n°2


**PROGRAMMA OPERATIVO ANNUALE (P.O.A.) 2023 – Progetto di Forestazione Pubblica
Progetto Generale**



Int. 4.1.1. – Pista forestale Giallorenzi Foto n°1



Int. 4.1.1. – Pista forestale Giallorenzi Foto n°2



Int. 4.1.6. – Pista forestale S'Antonio Foto n°1



Int. 4.1.6. – Pista forestale S'Antonio Foto n°2

**PROGRAMMA OPERATIVO ANNUALE (P.O.A.) 2023 – Progetto di Forestazione Pubblica
Progetto Generale**



Int. 6.1.1. – Fiumara la terra –tratto urbano Foto n°1



Int. 6.1.1. – Fiumara la terra –tratto urbano Foto n°1



Int. 6.1.2. – Fiumara la terra –tratto extraurbano
foto n°1



Int. 6.1.2. – Fiumara la terra –tratto extraurbano
foto n°2

**PROGRAMMA OPERATIVO ANNUALE (P.O.A.) 2023 – Progetto di Forestazione Pubblica
Progetto Generale**



Int. 6.1.3. – Fosso Varcaturò- rione Vallone foto n°1



Int. 6.1.4. – Fosso Pincia foto n°1

**PROGRAMMA OPERATIVO ANNUALE (P.O.A.) 2023 – Progetto di Forestazione Pubblica
Progetto Generale**



Int. 6.3.1.1 + 6.3.1.2- 1°tratto SP 16 Calvello-
Marsicovetere foto n°1



Int. 6.3.1.1 + 6.3.1.2 -1°tratto SP 26 Calvello-
Marsicovetere foto n°2



Int. 6.3.2.1+ 6.3.2.2 -2°tratto SP 16 Calvello-
Marsicovetere foto n°1



Int. 6.3.2.1+ 6.3.2.2 -2°tratto SP 16 Calvello-
Marsicovetere foto n° 2

**PROGRAMMA OPERATIVO ANNUALE (P.O.A.) 2023 – Progetto di Forestazione Pubblica
Progetto Generale**



Int. 1.3.1 - strada comunale Calvello-Autiero

foto n°1



Int. 1.3.1- strada comunale Calvello- Autiero

Foto n°2



Int. 6.3.4.1+ 6.3.4.2 - SP.32 bis Calvello- bivio
Camastra Foto n°1



Int. 6.3.4.1+ 6.3.4.2 - SP.32bis Calvello- bivio

**PROGRAMMA OPERATIVO ANNUALE (P.O.A.) 2023 – Progetto di Forestazione Pubblica
Progetto Generale**



Int. 6.3.5.1. + 6.3.5.2 - SP.16 Calvello- Aabriola foto n°1



Int. 6.3.5.1. + 6.3.5.2 - SP.16 Calvello- Aabriola foto n°2



Int. 6.1.10 + 6.2.10 - strada comunale Sorbaro-Isca
soprana foto n°1



Int. 6.1.10 + 6.2.10 - strada comunale Sorbaro-Isca
soprana foto n°2

**PROGRAMMA OPERATIVO ANNUALE (P.O.A.) 2023 – Progetto di Forestazione Pubblica
Progetto Generale**



Int. 6.3.7.1 + 6.3.7.2- strada comunale Friota-Sorbaro

Foto n°1



Int. 6.3.7.1 + 6.3.7.2 strada comunale Friota-Sorbaro

Foto n°2



Int. 6.3.8.1 + 6.3.8.2- strada comunale Foresta- 1°
tratto foto n°1



Int. 6.3.8.1 + 6.3.8.2- strada comunale Foresta- 1°
tratto foto n°2

**PROGRAMMA OPERATIVO ANNUALE (P.O.A.) 2023 – Progetto di Forestazione Pubblica
Progetto Generale**



Int. 6.3.9.1 + 6.3.9.2- strada comunale Foresta-
2°tratto foto n°1



Int. 6.3.9.1 + 6.3.9.2- strada comunale Foresta-
2°tratto foto n°2



Int. 6.3.10.1+ 6.3.10.2 - strada comunale Fosso Santile
foto n°1



Int. 6.3.10.1+ 6.3.10.2 - strada comunale Fosso
Santile foto n°2


**PROGRAMMA OPERATIVO ANNUALE (P.O.A.) 2023 – Progetto di Forestazione Pubblica
Progetto Generale**



Int. 6.3.10.1+ 6.3.10.2 - strada comunale Friota foto n°1



Int. 6.3.10.1+ 6.3.10.2- strada comunale Friota foto n°2



Int. 6.3.12.1+ 6.3.12.2- strada comunale Giallorenzi foto n°1



Int. 6.3.12.1+ 6.3.12.2 - strada comunale Giallorenzi foto n°2



**PROGRAMMA OPERATIVO ANNUALE (P.O.A.) 2023 – Progetto di Forestazione Pubblica
Progetto Generale**



Int. 6.3.2.1+ 6.3.2.2- strada comunale Madonna delle Grazie – Paolino foto n°1



Int.6.3.2.1+ 6.3.2.2- strada comunale Madonna delle Grazie – Paolino foto n°2



**PROGRAMMA OPERATIVO ANNUALE (P.O.A.) 2023 – Progetto di Forestazione Pubblica
Progetto Generale**
