

PROGRAMMA OPERATIVO ANNUALE (P.O.A.) 2023– Progetto di Forestazione Pubblica
Progetto Generale




Int. 2.1.1

Foto1



2.1.2

Foto 2



Int. 2.1.3

Foto 3



2.1.4

Foto 4

PROGRAMMA OPERATIVO ANNUALE (P.O.A.) 2023– Progetto di Forestazione Pubblica
Progetto Generale




Int. 2.1.5

Foto 5



2.1.6

Foto 6



Int. 2.1.7

Foto 7



2.1.8

Foto 8

**PROGRAMMA OPERATIVO ANNUALE (P.O.A.) 2023– Progetto di Forestazione Pubblica
Progetto Generale**




Int. 1.1.1

Foto 9




1.1.2

Foto 10



Int. 1.1.3

Foto 11



1.1.4

Foto 12

PROGRAMMA OPERATIVO ANNUALE (P.O.A.) 2023– Progetto di Forestazione Pubblica
Progetto Generale



Int. 4.4.1

Foto 13



4.4.2

Foto 14



Int. 4.4.3

Foto 15




4.4.4

Foto 16

PROGRAMMA OPERATIVO ANNUALE (P.O.A.) 2023– Progetto di Forestazione Pubblica
Progetto Generale



Latitude: 40.793056
Longitude: 15.940393
Elevation: 744.43m
Accuracy: 2.5m
Time: 28-03-2023 15:46
Note: pulizia cunette strada Rinalanza



Latitude: 40.790948
Longitude: 15.94108
Elevation: 705.44m
Accuracy: 7.0m
Time: 28-03-2023 15:36
Note: builizia cunette strada Rinalanza

Int. 6.3.4

Foto 17

6.3.4

Foto 18



Latitude: 40.777937
Longitude: 15.929989
Elevation: 523.44m
Accuracy: 2.0m
Time: 28-03-2023 15:29
Note: pulizia cunette strada Pian del Cerro



Latitude: 40.758639
Longitude: 15.935717
Elevation: 559.44m
Accuracy: 2.0m
Time: 28-03-2023 15:23
Note: manutenzione strada Pian del Cerro

Int. 6.4.5

Foto 19

6.4.6

Foto 20

**PROGRAMMA OPERATIVO ANNUALE (P.O.A.) 2023– Progetto di Forestazione Pubblica
Progetto Generale**



Int. 6.4.7

Foto 21



6.4.8

Foto 22



Int. 6.4.9

Foto 23



6.4.10


Foto 24

PROGRAMMA OPERATIVO ANNUALE (P.O.A.) 2023– Progetto di Forestazione Pubblica
Progetto Generale



Int. 5.1.1

Foto 25




5.1.2

Foto 26



Int. 5.1.3

Foto 27



5.1.4


Foto 28

PROGRAMMA OPERATIVO ANNUALE (P.O.A.) 2023– Progetto di Forestazione Pubblica
Progetto Generale




Int. 6.1.1

Foto 29




6.1.2

Foto 30



Int. 6.1.3

Foto 31



6.1.4

Foto 32



REGIONE BASILICATA

**Consorzio di Bonifica
della Basilicata**
(L.R. gennaio 2017, n.1) - MATERA

Area N. 9

Comune di Acerenza

**PROGRAMMA OPERATIVO ANNUALE (P.O.A.) 2023– Progetto di Forestazione Pubblica
Progetto Generale**