

PROGRAMMA OPERATIVO ANNUALE (P.O.A.) 2023 – Progetto di Forestazione Pubblica
Progetto Generale



missione 1.1.1 campo sportivo


missione 1.2.1 campo sportivo



missione 2.1.1 verde urbano e periurbano

missione 4.2.1.1 campo sportivo

**PROGRAMMA OPERATIVO ANNUALE (P.O.A.) 2023 – Progetto di Forestazione Pubblica
Progetto Generale**



missione 5.1.1 area sottostante Comune


missione 6.1.1.1 fosso Trigella



missione 6.1.2.1 fosso Tufolo

missione 6.1.3.2 campo sportivo

**PROGRAMMA OPERATIVO ANNUALE (P.O.A.) 2023 – Progetto di Forestazione Pubblica
Progetto Generale**



Latitude: 40.241759
Longitude: 16.055805
Elevation: 606.58m
Accuracy: 3.5m
Time: 27-07-2023 08:44
Note: canale foresta s.Giovanni



Latitude: 40.238034
Longitude: 16.042127
Elevation: 759.51m
Accuracy: 4.5m
Time: 19-05-2023 07:53
Note: pulizia frazione San Pietro, strada costa galante

missione 6.1.4.2 foresta San Giovanni

missione 6.3.5.3 – 6.3.5.4 San Pietro



Latitude: 40.235693
Longitude: 16.041695
Elevation: 753.94m
Accuracy: 4.0m
Time: 30-05-2023 10:50
Note: pulizia strada ex provinciale con manutenzione cunetta




Latitude: 40.232436
Longitude: 16.047954
Elevation: 765.57m
Accuracy: 6.0m
Time: 08-06-2023 12:26
Note: pulizia strada santa barbara con manutenzione cunetta

missione 6.3.6.3 – 6.3.6.4 ex provinciale

missione 6.3.7.3 – 6.3.7.4 Santa Barbara

**PROGRAMMA OPERATIVO ANNUALE (P.O.A.) 2023 – Progetto di Forestazione Pubblica
Progetto Generale**



missione 6.3.8.3 – 6.3.8.4 monte Raparello

missione 6.3.9.3 – 6.3.9.4 Serralavia-Pietra Monticello



missione 6.3.10.3 – 6.3.10.4 Tufolo



REGIONE BASILICATA

**Consorzio di Bonifica
della Basilicata**
(L.R. gennaio 2017, n.1) - MATERA

Area N. 11
Comune di SAN MARTINO D'AGRI
Riferimento Scheda Interventi Comunali

**PROGRAMMA OPERATIVO ANNUALE (P.O.A.) 2023 – Progetto di Forestazione Pubblica
Progetto Generale**