

**PROGRAMMA OPERATIVO ANNUALE (P.O.A.) 2023 – Progetto di Forestazione Pubblica
Progetto Generale**



Latitude: 40.144166
Longitude: 15.711519
Elevation: 765.3m
Accuracy: 2.5m
Time: 02-10-2023 07:21
Note: Strada fontana - cervaro


ACCESSO E FONTANA CERBARO



Latitude: 40.144157
Longitude: 15.716394
Elevation: 755.3m
Accuracy: 10.0m
Time: 02-10-2023 08:53
Note: Strada fontana - cervaro

2.1.1 Verde Urbano e Periurbano Foto 93

Foto 94



Latitude: 40.143721
Longitude: 15.715616
Elevation: 757.3m
Accuracy: 5.5m
Time: 02-10-2023 08:16


2.1.1 Verde Urbano e Periurbano Foto 95



Latitude: 40.143668
Longitude: 15.715408
Elevation: 802.0m
Accuracy: 8.0m
Time: 02-10-2023 11:05
Note: Strada fontana - cervaro

Foto 96

**PROGRAMMA OPERATIVO ANNUALE (P.O.A.) 2023 – Progetto di Forestazione Pubblica
Progetto Generale**



ACCESSO E FONTANA CERBARO



2.1.1 Verde Urbano e Periurbano Foto 97

Foto 98



2.1.1 Verde Urbano e Periurbano Foto 99



Foto 100

**PROGRAMMA OPERATIVO ANNUALE (P.O.A.) 2023 – Progetto di Forestazione Pubblica
Progetto Generale**



Latitude: 40.126912
Longitude: 15.762916
Elevation: 692.5m
Accuracy: 3.5m
Time: 26-10-2023 11:10
Note: Potatura alberi a scuola di Piazza della Repubblica



Latitude: 40.12699
Longitude: 15.763079
Elevation: 697.5m
Accuracy: 13.5m
Time: 26-10-2023 11:13
Note: Potatura alberi a Piazza della Repubblica

2.1.1 Verde Urbano e Periurbano Foto 101

Foto 102



Latitude: 40.126909
Longitude: 15.762552
Elevation: 693.49m
Accuracy: 2.0m
Time: 26-10-2023 09:34
Note: Potatura alberi a scuola di Piazza della Repubblica



Latitude: 40.126957
Longitude: 15.762439
Elevation: 687.49m
Accuracy: 9.5m
Time: 26-10-2023 11:02
Note: Potatura alberi a scuola di Piazza della Repubblica

2.1.1 Verde Urbano e Periurbano Foto 103

Foto 104

**PROGRAMMA OPERATIVO ANNUALE (P.O.A.) 2023 – Progetto di Forestazione Pubblica
Progetto Generale**



2.1.1 Verde Urbano e Periurbano Foto 105

Foto 106



2.1.1 Verde Urbano e Periurbano Foto 107

Foto 108

**PROGRAMMA OPERATIVO ANNUALE (P.O.A.) 2023 – Progetto di Forestazione Pubblica
Progetto Generale**



2.2.1 STACCIONATA IN LEGNO (L.tà S. BIAGIO) Foto 1

Foto 2



2.2.1 STACCIONATA IN LEGNO (L.tà S. BIAGIO) Foto 3

Foto 4

**PROGRAMMA OPERATIVO ANNUALE (P.O.A.) 2023 – Progetto di Forestazione Pubblica
Progetto Generale**



2.2.1 STACCIONATA IN LEGNO (L.tà S. BIAGIO) Foto 5

Foto 6



2.2.1 STACCIONATA IN LEGNO (L.tà S. BIAGIO) Foto 7

Foto 8

**PROGRAMMA OPERATIVO ANNUALE (P.O.A.) 2023 – Progetto di Forestazione Pubblica
Progetto Generale**



2.2.1 STACCIONATA IN LEGNO (L.tà S. BIAGIO) Foto 9

Foto 10



2.2.2 STACCIONATA IN LEGNO (L.tà PENNARRONE) Foto 11

Foto 12

**PROGRAMMA OPERATIVO ANNUALE (P.O.A.) 2023 – Progetto di Forestazione Pubblica
Progetto Generale**



2.2.2 STACCIONATA IN LEGNO (L.tà PENNARRONE) Foto 13

Foto 14



2.2.2 STACCIONATA IN LEGNO (L.tà PENNARRONE) Foto 15


Foto 16

**PROGRAMMA OPERATIVO ANNUALE (P.O.A.) 2023 – Progetto di Forestazione Pubblica
Progetto Generale**



2.2.2 STACCIONATA IN LEGNO (L.tà PENNARRONE) Foto 17

Foto 18



2.2.2 STACCIONATA IN LEGNO (L.tà PENNARRONE) Foto 19

Foto 20

**PROGRAMMA OPERATIVO ANNUALE (P.O.A.) 2023 – Progetto di Forestazione Pubblica
Progetto Generale**



2.2.3 STACCIONATA IN LEGNO (L.tà BERSAGLIO) Foto 21

Foto 22



2.2.4 STACCIONATA IN LEGNO (L.tà BRUSCO) Foto 23

Foto 24

**PROGRAMMA OPERATIVO ANNUALE (P.O.A.) 2023 – Progetto di Forestazione Pubblica
Progetto Generale**



2.2.4 STACCIONATA IN LEGNO (L.tà BRUSCO) Foto 25

Foto 26



2.2.5 STACCIONATA IN LEGNO (Via UMBERTO 1°) Foto 27

Foto 28

**PROGRAMMA OPERATIVO ANNUALE (P.O.A.) 2023 – Progetto di Forestazione Pubblica
Progetto Generale**



2.2.5 STACCIONATA IN LEGNO (Via UMBERTO 1°) Foto 29

Foto 30



2.2.5 STACCIONATA IN LEGNO (Via UMBERTO 1°) Foto 31

Foto 32

**PROGRAMMA OPERATIVO ANNUALE (P.O.A.) 2023 – Progetto di Forestazione Pubblica
Progetto Generale**



4.1.4 Tratturo I.tà Fornace dei Mattoni Foto 1

Foto 2



4.1.4 Tratturo I.tà Fornace dei Mattoni Foto 3

Foto 4

**PROGRAMMA OPERATIVO ANNUALE (P.O.A.) 2023 – Progetto di Forestazione Pubblica
Progetto Generale**



4.1.4 Tratturo I.tà Fornace dei Mattoni Foto 5

Foto 6



4.1.3 Tratturo Pizzolego Foto 7

Foto 8

**PROGRAMMA OPERATIVO ANNUALE (P.O.A.) 2023 – Progetto di Forestazione Pubblica
Progetto Generale**



4.1.3 Tratturo Pizzolego Foto 9

Foto 10



4.1.3 Tratturo Pizzolego Foto 11


Foto 12

**PROGRAMMA OPERATIVO ANNUALE (P.O.A.) 2023 – Progetto di Forestazione Pubblica
Progetto Generale**



4.1.3 Tratturo Pizzolego Foto 13

Foto 14



4.1.3 Tratturo Pizzolego Foto 15

Foto 16

**PROGRAMMA OPERATIVO ANNUALE (P.O.A.) 2023 – Progetto di Forestazione Pubblica
Progetto Generale**




Latitude: 40.18302
Longitude: 15.772918
Elevation: 958.15m
Accuracy: 4.5m
Time: 09-10-2023 09:03
Note: Tratturo loc. Pietra



Latitude: 40.18305
Longitude: 15.772738
Elevation: 959.15m
Accuracy: 6.6m
Time: 09-10-2023 11:50
Note: Tratturo loc. Pietra

4.1.2 Tratturo I.tà Pietra Foto 17

Foto 18



Latitude: 40.164239
Longitude: 15.731266
Accuracy: 3200.0m
Time: 02-10-2023 11:47
Note: Tratturo loc. Pietra



Latitude: 40.176416
Longitude: 15.771468
Elevation: 842.37m
Accuracy: 2.5m
Time: 06-10-2023 10:13
Note: Tratturo L.tà Nicola-Pietra

4.1.2 Tratturo I.tà Pietra Foto 19

Foto 20

**PROGRAMMA OPERATIVO ANNUALE (P.O.A.) 2023 – Progetto di Forestazione Pubblica
Progetto Generale**



4.1.2 Tratturo I.tà Pietra Foto 21

Foto 22



4.1.2 Tratturo I.tà Pietra Foto 23

Foto 24

**PROGRAMMA OPERATIVO ANNUALE (P.O.A.) 2023 – Progetto di Forestazione Pubblica
Progetto Generale**



Latitude: 40.182718
Longitude: 15.722884
Elevation: 957.45m
Accuracy: 2.0m
Time: 09-10-2023 11:45
Note: Tratturo loc. Pietra



Latitude: 40.182653
Longitude: 15.722725
Elevation: 951.45m
Accuracy: 1.9m
Time: 09-10-2023 11:45
Note: Tratturo loc. Pietra

4.1.2 Tratturo I.tà Pietra Foto 25


Foto 26



4.1.2 Tratturo I.tà Pietra Foto 27

Foto 28

**PROGRAMMA OPERATIVO ANNUALE (P.O.A.) 2023 – Progetto di Forestazione Pubblica
Progetto Generale**



4.1.2 Tratturo l.tà Pietra Foto 29

Foto 30



4.1.1 Tratturo l.tà Pietra Foto 27


Foto 28

**PROGRAMMA OPERATIVO ANNUALE (P.O.A.) 2023 – Progetto di Forestazione Pubblica
Progetto Generale**



4.1.1 Tratturo I.tà Pietra Foto 29

Foto 30



4.1.1 Tratturo I.tà Pietra Foto 31

Foto 32

**PROGRAMMA OPERATIVO ANNUALE (P.O.A.) 2023 – Progetto di Forestazione Pubblica
Progetto Generale**



4.1.1 Tratturo I.tà Pietra Foto 33


Foto 34



4.1.1 Tratturo I.tà Pietra Foto 35

Foto 36

**PROGRAMMA OPERATIVO ANNUALE (P.O.A.) 2023 – Progetto di Forestazione Pubblica
Progetto Generale**



6.1.3 DECESPUGLIAMNETO LUNGO ASTE FLUVIALI : TORRENTE ACCAMPAMENTO

Foto 1

Foto 2




6.1.3 DECESPUGLIAMNETO LUNGO ASTE FLUVIALI : TORRENTE ACCAMPAMENTO

Foto 3

Foto 4

**PROGRAMMA OPERATIVO ANNUALE (P.O.A.) 2023 – Progetto di Forestazione Pubblica
Progetto Generale**



6.1.3 DECESPUGLIAMNETO LUNGO ASTE FLUVIALI : TORRENTE ACCAMPAMENTO
Foto 5 Foto 6



6.1.3 DECESPUGLIAMNETO LUNGO ASTE FLUVIALI : TORRENTE ACCAMPAMENTO
Foto 7 Foto 8

**PROGRAMMA OPERATIVO ANNUALE (P.O.A.) 2023 – Progetto di Forestazione Pubblica
Progetto Generale**



6.1.8 DECESPUGLIAMNETO LUNGO ASTE FLUVIALI : VALLONE VAIETO 3

Foto 1

Foto 2



6.1.8 DECESPUGLIAMNETO LUNGO ASTE FLUVIALI : VALLONE VAIETO 3

Foto 3

Foto 4

**PROGRAMMA OPERATIVO ANNUALE (P.O.A.) 2023 – Progetto di Forestazione Pubblica
Progetto Generale**



6.1.8 DECESPUGLIAMNETO LUNGO ASTE FLUVIALI : VALLONE VAIETO 3

Foto 5

Foto 6



6.1.8 DECESPUGLIAMNETO LUNGO ASTE FLUVIALI : VALLONE VAIETO 3

Foto 7

Foto 8

**PROGRAMMA OPERATIVO ANNUALE (P.O.A.) 2023 – Progetto di Forestazione Pubblica
Progetto Generale**



6.1.8 DECESPUGLIAMNETO LUNGO ASTE FLUVIALI : VALLONE VAIETO 3

Foto 9

Foto 10




6.1.8 DECESPUGLIAMNETO LUNGO ASTE FLUVIALI : VALLONE VAIETO 3

Foto 11

Foto 12


**PROGRAMMA OPERATIVO ANNUALE (P.O.A.) 2023 – Progetto di Forestazione Pubblica
Progetto Generale**



6.1.6 DECESPUGLIAMNETO LUNGO ASTE FLUVIALI : VALLONE VAIETO 1

Foto 13

Foto 14



6.1.6 DECESPUGLIAMNETO LUNGO ASTE FLUVIALI : VALLONE VAIETO 1

Foto 15

Foto 16

**PROGRAMMA OPERATIVO ANNUALE (P.O.A.) 2023 – Progetto di Forestazione Pubblica
Progetto Generale**



6.1.6 DECESPUGLIAMNETO LUNGO ASTE FLUVIALI : VALLONE VAIETO 1
17

Foto 18



6.1.6 DECESPUGLIAMNETO LUNGO ASTE FLUVIALI : VALLONE VAIETO 1
Foto 19

Foto 20

**PROGRAMMA OPERATIVO ANNUALE (P.O.A.) 2023 – Progetto di Forestazione Pubblica
Progetto Generale**



Latitude: 40.116992
Longitude: 15.773998
Elevation: 662.58m
Accuracy: 7.0m
Time: 13-10-2023 10:35
Note: vallone vaieto

6.1.6 DECESPUGLIAMNETO LUNGO ASTE FLUVIALI : VALLONE VAIETO 1

Foto 21

Foto 22



Latitude: 40.118855
Longitude: 15.768752
Elevation: 605.85m
Accuracy: 3.0m
Time: 11-10-2023 07:26
Note: Fiume Vaieto 2




Latitude: 40.118917
Longitude: 15.76882
Elevation: 593.58m
Accuracy: 5.5m
Time: 11-10-2023 14:31
Note: Fiume Vaieto 2

6.1.6 DECESPUGLIAMNETO LUNGO ASTE FLUVIALI : VALLONE VAIETO 1

Foto 23

Foto 24

**PROGRAMMA OPERATIVO ANNUALE (P.O.A.) 2023 – Progetto di Forestazione Pubblica
Progetto Generale**



6.1.6 DECESPUGLIAMNETO LUNGO ASTE FLUVIALI : VALLONE VAIETO 1

Foto 25

Foto 26




6.1.6 DECESPUGLIAMNETO LUNGO ASTE FLUVIALI : VALLONE VAIETO 1

Foto 27

Foto 28

**PROGRAMMA OPERATIVO ANNUALE (P.O.A.) 2023 – Progetto di Forestazione Pubblica
Progetto Generale**



6.1.6 DECESPUGLIAMNETO LUNGO ASTE FLUVIALI : VALLONE VAIETO 1

Foto 29

Foto 30



6.1.6 DECESPUGLIAMNETO LUNGO ASTE FLUVIALI : VALLONE VAIETO 1

Foto 31

Foto 32


**PROGRAMMA OPERATIVO ANNUALE (P.O.A.) 2023 – Progetto di Forestazione Pubblica
Progetto Generale**



6.1.6 DECESPUGLIAMNETO LUNGO ASTE FLUVIALI : VALLONE VAIETO 1

Foto 33

Foto 34



6.1.6 DECESPUGLIAMNETO LUNGO ASTE FLUVIALI : VALLONE VAIETO 1

Foto 35

Foto 36

**PROGRAMMA OPERATIVO ANNUALE (P.O.A.) 2023 – Progetto di Forestazione Pubblica
Progetto Generale**



Latitude: 40.161449
Longitude: 15.711497
Elevation: 71.523m
Accuracy: 5.50m
Time: 25-09-2023 07:12
Note: Strada Pennarone



Latitude: 40.161503
Longitude: 15.711498
Elevation: 71.523m
Accuracy: 10.0m
Time: 25-09-2023 11:58
Note: Strada Pennarone

6.3.8 Strada Vallone Secco Foto 211

Foto 212



Latitude: 40.169912
Longitude: 15.718657
Elevation: 65.21m
Accuracy: 4.0m
Time: 18-09-2023 07:17
Note: Strada Pennarone



Latitude: 40.169928
Longitude: 15.718673
Elevation: 63.21m
Accuracy: 8.0m
Time: 19-09-2023 08:09
Note: Strada Pennarone

6.3.8 Strada Vallone Secco Foto 213

Foto 214

**PROGRAMMA OPERATIVO ANNUALE (P.O.A.) 2023 – Progetto di Forestazione Pubblica
Progetto Generale**



6.3.8 Strada Vallone Secco Foto 215


Foto 216



6.3.8 Strada Vallone Secco Foto 217

Foto 218

**PROGRAMMA OPERATIVO ANNUALE (P.O.A.) 2023 – Progetto di Forestazione Pubblica
Progetto Generale**



6.3.8 Strada Vallone Secco Foto 219


Foto 220



6.3.8 Strada Vallone Secco Foto 221

Foto 222

**PROGRAMMA OPERATIVO ANNUALE (P.O.A.) 2023 – Progetto di Forestazione Pubblica
Progetto Generale**



6.3.8 Strada Vallone Secco Foto 223

Foto 224



6.3.8 Strada Vallone Secco Foto 225

Foto 226

**PROGRAMMA OPERATIVO ANNUALE (P.O.A.) 2023 – Progetto di Forestazione Pubblica
Progetto Generale**



6.3.8 Strada Vallone Secco Foto 227

Foto 228



6.3.8 Strada Vallone Secco Foto 229


Foto 230

**PROGRAMMA OPERATIVO ANNUALE (P.O.A.) 2023 – Progetto di Forestazione Pubblica
Progetto Generale**



6.3.19 Strada S.P. ex S.S. 19 Foto 231

Foto 232




6.3.19 Strada S.P. ex S.S. 19 Foto 233

Foto 234

**PROGRAMMA OPERATIVO ANNUALE (P.O.A.) 2023 – Progetto di Forestazione Pubblica
Progetto Generale**




Latitude: 40.128716
Longitude: 15.745654
Elevation: 599.42m
Accuracy: 5.5m
Time: 19-09-2023 09:02
Note: Strada Pietrebianche



Latitude: 40.128576
Longitude: 15.745974
Elevation: 601.42m
Accuracy: 8.5m
Time: 26-09-2023 12:09
Note: Strada Pietre Bianche

6.3.19 Strada S.P. ex S.S. 19 Foto 235

Foto 236



Latitude: 40.128578
Longitude: 15.745985
Elevation: 603.42m
Accuracy: 7.5m
Time: 21-09-2023 12:02
Note: Strada Pietrebianche



Latitude: 40.128592
Longitude: 15.745978
Elevation: 601.42m
Accuracy: 5.5m
Time: 26-09-2023 11:55
Note: Strada Pietre Bianche

6.3.19 Strada S.P. ex S.S. 19 Foto 237

Foto 238

**PROGRAMMA OPERATIVO ANNUALE (P.O.A.) 2023 – Progetto di Forestazione Pubblica
Progetto Generale**



6.3.19 Strada S.P. ex S.S. 19 Foto 239

Foto 240



6.3.19 Strada S.P. ex S.S. 19 Foto 241

Foto 242

**PROGRAMMA OPERATIVO ANNUALE (P.O.A.) 2023 – Progetto di Forestazione Pubblica
Progetto Generale**



Latitude: 40.125988
Longitude: 15.745352
Elevation: 406.41m
Accuracy: 4.5m
Time: 21-09-2023 14:27
Note: Strada Pietrebianche-Batza-Cosola



Latitude: 40.125432
Longitude: 15.745377
Elevation: 407.41m
Accuracy: 4.5m
Time: 25-09-2023 11:225
Note: Strada Pietre Bianche

6.3.19 Strada S.P. ex S.S. 19 Foto 243

Foto 244



Latitude: 40.130568
Longitude: 15.744122
Elevation: 607.41m
Accuracy: 2.5m
Time: 27-09-2023 14:30
Note: Strada Pietrebianche



Latitude: 40.130277
Longitude: 15.744564
Elevation: 623.41m
Accuracy: 2.5m
Time: 29-09-2023 08:02
Note: Strada Pietre Bianche

6.3.19 Strada S.P. ex S.S. 19 Foto 245


Foto 246

**PROGRAMMA OPERATIVO ANNUALE (P.O.A.) 2023 – Progetto di Forestazione Pubblica
Progetto Generale**



6.3.19 Strada S.P. ex S.S. 19 Foto 247

Foto 248



6.3.19 Strada S.P. ex S.S. 19 Foto 249

Foto 250

**PROGRAMMA OPERATIVO ANNUALE (P.O.A.) 2023 – Progetto di Forestazione Pubblica
Progetto Generale**



6.3.19 Strada S.P. ex S.S. 19 Foto 251

Foto 252



6.3.19 Strada S.P. ex S.S. 19 Foto 253



Foto 254

**PROGRAMMA OPERATIVO ANNUALE (P.O.A.) 2023 – Progetto di Forestazione Pubblica
Progetto Generale**



6.3.19 Strada S.P. ex S.S. 19 Foto 255

Foto 256



6.3.19 Strada S.P. ex S.S. 19 Foto 257

Foto 258