

**PROGRAMMA OPERATIVO ANNUALE (P.O.A.) 2023 – Progetto di Forestazione Pubblica
Progetto Generale**



2.1.1 Verde Urbano e Periurbano

Foto 1

Foto 2



2.1.1 Verde Urbano e Periurbano

Foto 3

Foto 4

**PROGRAMMA OPERATIVO ANNUALE (P.O.A.) 2023 – Progetto di Forestazione Pubblica
Progetto Generale**



2.1.1 Verde Urbano e Periurbano

Foto 5

Foto 6



2.1.1 Verde Urbano e Periurbano

Foto 7

Foto 8

**PROGRAMMA OPERATIVO ANNUALE (P.O.A.) 2023 – Progetto di Forestazione Pubblica
Progetto Generale**



Latitude: 40.126081
Longitude: 15.768323
Elevation: 739.52m
Accuracy: 15.0m
Time: 12-05-2023 08:13
Note: canale dragonara



Latitude: 40.126236
Longitude: 15.768273
Elevation: 683.52m
Accuracy: 3.5m
Time: 12-05-2023 09:54
Note: canale dragonara

2.1.1 Verde Urbano e Periurbano

Foto 9

Foto 10



Latitude: 40.12501
Longitude: 15.768583
Elevation: 707.53m
Accuracy: 6.0m
Time: 09-05-2023 08:32
Note: canale dragonara



Latitude: 40.124979
Longitude: 15.768621
Elevation: 683.53m
Accuracy: 3.0m
Time: 09-05-2023 12:19
Note: canale dragonara

2.1.1 Verde Urbano e Periurbano

Foto 11

Foto 12

**PROGRAMMA OPERATIVO ANNUALE (P.O.A.) 2023 – Progetto di Forestazione Pubblica
Progetto Generale**



2.1.1 Verde Urbano e Periurbano

Foto 13

Foto 14



2.1.1 Verde Urbano e Periurbano

Foto 15

Foto 16

**PROGRAMMA OPERATIVO ANNUALE (P.O.A.) 2023 – Progetto di Forestazione Pubblica
Progetto Generale**



Latitude: 40.120318
Longitude: 15.765278
Elevation: 665.51m
Accuracy: 3.0m
Time: 11-05-2023 10:15



Latitude: 40.120413
Longitude: 15.765239
Elevation: 666.53m
Accuracy: 2.0m
Time: 12-05-2023 09:52
Note: Centro Storico

2.1.1 Verde Urbano e Periurbano

Foto 17

Foto 18



Latitude: 40.12239
Longitude: 15.763003
Elevation: 693.2m
Accuracy: 3.0m
Time: 05-05-2023 09:36
Note: Centro Storico



Latitude: 40.121001
Longitude: 15.765905
Elevation: 636.53m
Accuracy: 13.5m
Time: 05-05-2023 10:33

2.1.1 Verde Urbano e Periurbano

Foto 19

Foto 20

**PROGRAMMA OPERATIVO ANNUALE (P.O.A.) 2023 – Progetto di Forestazione Pubblica
Progetto Generale**



Latitude: 40.122861
Longitude: 15.766954
Elevation: 649.63m
Accuracy: 96.4m
Time: 12-05-2023 08:37
Note: Centro Storico



Latitude: 40.120405
Longitude: 15.765205
Elevation: 674.53m
Accuracy: 6.0m
Time: 12-05-2023 10:00
Note: Centro Storico

2.1.1 Verde Urbano e Periurbano

Foto 21

Foto 22



Latitude: 40.127221
Longitude: 15.759508
Accuracy: 30.6m
Time: 05-23-2023 10:15
Note: Centro Storico



Latitude: 40.120461
Longitude: 15.765237
Elevation: 663.53m
Accuracy: 3.0m
Time: 12-05-2023 09:52
Note: Centro Storico

2.1.1 Verde Urbano e Periurbano

Foto 23

Foto 24

**PROGRAMMA OPERATIVO ANNUALE (P.O.A.) 2023 – Progetto di Forestazione Pubblica
Progetto Generale**



2.1.1 Verde Urbano e Periurbano

Foto 25

Foto 26



2.1.1 Verde Urbano e Periurbano

Foto 27

Foto 28

**PROGRAMMA OPERATIVO ANNUALE (P.O.A.) 2023 – Progetto di Forestazione Pubblica
Progetto Generale**



Latitude: 40.121165
Longitude: 15.766558
Elevation: 621.52m
Accuracy: 3.5m
Time: 05-05-2023 07:20
Note: Centro Storico



Latitude: 40.120931
Longitude: 15.762442
Elevation: 600.0m
Accuracy: 900.0m
Time: 05-05-2023 09:20
Note: Centro Storico

2.1.1 Verde Urbano e Periurbano

Foto 29

Foto 30



Latitude: 40.120499
Longitude: 15.765195
Elevation: 656.53m
Accuracy: 3.5m
Time: 11-03-2023 10:16
Note: Centro Storico



Latitude: 40.120491
Longitude: 15.765202
Elevation: 660.63m
Accuracy: 8.0m
Time: 12-05-2023 09:51
Note: Centro Storico

2.1.1 Verde Urbano e Periurbano

Foto 31

Foto 32

**PROGRAMMA OPERATIVO ANNUALE (P.O.A.) 2023 – Progetto di Forestazione Pubblica
Progetto Generale**



2.1.1 Verde Urbano e Periurbano

Foto 33

Foto 34



2.1.1 Verde Urbano e Periurbano

Foto 35

Foto 36

**PROGRAMMA OPERATIVO ANNUALE (P.O.A.) 2023 – Progetto di Forestazione Pubblica
Progetto Generale**



Latitude: 40.121073
Longitude: 15.764547
Elevation: 612.52m
Accuracy: 2.5m
Time: 04-05-2023 07:25
Note: Centro Storico



Latitude: 40.121123
Longitude: 15.764702
Elevation: 604.7m
Accuracy: 4.56m
Time: 04-05-2023 09:24
Note: Centro Storico

2.1.1 Verde Urbano e Periurbano

Foto 37

Foto 38



Latitude: 40.120793
Longitude: 15.765548
Elevation: 635.35m
Accuracy: 4.5m
Time: 09-05-2023 07:42



Latitude: 40.120807
Longitude: 15.765509
Elevation: 622.53m
Accuracy: 4.05-2023 09:10
Note: Centro Storico

2.1.1 Verde Urbano e Periurbano

Foto 39

Foto 40

**PROGRAMMA OPERATIVO ANNUALE (P.O.A.) 2023 – Progetto di Forestazione Pubblica
Progetto Generale**



Latitude: 40.127008
Longitude: 15.768399
Elevation: 722.52m
Accuracy: 11.5m
Time: 12-05-2023 09:43
Note: canale dragonara



Latitude: 40.12704
Longitude: 15.768433
Elevation: 722.52m
Accuracy: 3.0m
Time: 17-05-2023 11:25
Note: canale dragonara

2.1.1 Verde Urbano e Periurbano Foto

41

Foto 42



Latitude: 40.127032
Longitude: 15.768408
Elevation: 715.52m
Accuracy: 4.0m
Time: 17-05-2023 07:39
Note: canale dragonara



Latitude: 40.127032
Longitude: 15.768344
Elevation: 723.52m
Accuracy: 2.0m
Time: 17-05-2023 11:25
Note: canale dragonara

2.1.1 Verde Urbano e Periurbano

Foto 43

Foto 44

**PROGRAMMA OPERATIVO ANNUALE (P.O.A.) 2023 – Progetto di Forestazione Pubblica
Progetto Generale**



2.1.1 Verde Urbano e Periurbano

Foto 45

Foto 46



2.1.1 Verde Urbano e Periurbano

Foto 47

Foto 48

**PROGRAMMA OPERATIVO ANNUALE (P.O.A.) 2023 – Progetto di Forestazione Pubblica
Progetto Generale**



2.1.1 Verde Urbano e Periurbano

Foto 49

Foto 50



2.1.1 Verde Urbano e Periurbano

Foto 51

Foto 52

**PROGRAMMA OPERATIVO ANNUALE (P.O.A.) 2023 – Progetto di Forestazione Pubblica
Progetto Generale**



Latitude: 40.127285
Longitude: 15.765584
Elevation: 719.51m
Accuracy: 7.0m
Time: 20-05-2023 07:57
Note: canale dragonara



Latitude: 40.127228
Longitude: 15.765547
Elevation: 716.51m
Accuracy: 2.0m
Time: 20-05-2023 09:12
Note: canale dragonara

2.1.1 Verde Urbano e Periurbano

Foto 53

Foto 54



Latitude: 40.126679
Longitude: 15.767615
Elevation: 727.52m
Accuracy: 10.5m
Time: 22-05-2023 07:20
Note: canale dragonara



Latitude: 40.126676
Longitude: 15.767655
Elevation: 722.52m
Accuracy: 3.0m
Time: 22-05-2023 13:04
Note: canale dragonara

2.1.1 Verde Urbano e Periurbano

Foto 55

Foto 56

**PROGRAMMA OPERATIVO ANNUALE (P.O.A.) 2023 – Progetto di Forestazione Pubblica
Progetto Generale**



Latitude: 40.125849
Longitude: 15.767418
Elevation: 741.52m
Accuracy: 2.0m
Time: 05-05-2023 11:35
Note: canale dragonara



Latitude: 40.125735
Longitude: 15.767614
Elevation: 721.52m
Accuracy: 5.5m
Time: 19-05-2023 11:10
Note: canale dragonara

2.1.1 Verde Urbano e Periurbano

Foto 57

Foto 58



Latitude: 40.126688
Longitude: 15.767686
Elevation: 728.52m
Accuracy: 2.0m
Time: 22-05-2023 07:20
Note: canale dragonara



Latitude: 40.126654
Longitude: 15.767718
Elevation: 719.52m
Accuracy: 5.5m
Time: 22-05-2023 13:03
Note: canale dragonara

2.1.1 Verde Urbano e Periurbano

Foto 59

Foto 60

**PROGRAMMA OPERATIVO ANNUALE (P.O.A.) 2023 – Progetto di Forestazione Pubblica
Progetto Generale**



2.1.1 Verde Urbano e Periurbano

Foto 61

Foto 62



2.1.1 Verde Urbano e Periurbano

Foto 63

Foto 64

**PROGRAMMA OPERATIVO ANNUALE (P.O.A.) 2023 – Progetto di Forestazione Pubblica
Progetto Generale**



Latitude: 40.126695
Longitude: 15.767505
Elevation: 729.52m
Accuracy: 8.0m
Time: 22-05-2023 08:04
Note: canale dragonara



Latitude: 40.126671
Longitude: 15.76747
Elevation: 714.52m
Accuracy: 2.0m
Time: 22-05-2023 13:04
Note: canale dragonara

2.1.1 Verde Urbano e Periurbano

Foto 65

Foto 66



Latitude: 40.12687
Longitude: 15.769307
Elevation: 746.53m
Accuracy: 4.5m
Time: 25-05-2023 08:01
Note: canale dragonara



Latitude: 40.126806
Longitude: 15.769365
Elevation: 738.53m
Accuracy: 6.0m
Time: 25-05-2023 09:06
Note: canale dragonara

2.1.1 Verde Urbano e Periurbano

Foto 67

Foto 68


**PROGRAMMA OPERATIVO ANNUALE (P.O.A.) 2023 – Progetto di Forestazione Pubblica
Progetto Generale**



2.1.1 Verde Urbano e Periurbano

Foto 69

Foto 70



2.1.1 Verde Urbano e Periurbano

Foto 71

Foto 72

**PROGRAMMA OPERATIVO ANNUALE (P.O.A.) 2023 – Progetto di Forestazione Pubblica
Progetto Generale**



2.1.1 Verde Urbano e Periurbano

Foto 73

Foto 74



2.1.1 Verde Urbano e Periurbano

Foto 75

Foto 76

**PROGRAMMA OPERATIVO ANNUALE (P.O.A.) 2023 – Progetto di Forestazione Pubblica
Progetto Generale**



2.1.1 Verde Urbano e Periurbano

Foto 77

Foto 78



2.1.1 Verde Urbano e Periurbano

Foto 79

Foto 80

**PROGRAMMA OPERATIVO ANNUALE (P.O.A.) 2023 – Progetto di Forestazione Pubblica
Progetto Generale**



2.1.1 Verde Urbano e Periurbano

Foto 81

Foto 82



2.1.1 Verde Urbano e Periurbano

Foto 83

Foto 84

**PROGRAMMA OPERATIVO ANNUALE (P.O.A.) 2023 – Progetto di Forestazione Pubblica
Progetto Generale**



2.1.1 Verde Urbano e Periurbano

Foto 85

Foto 86



2.1.1 Verde Urbano e Periurbano

Foto 87

Foto 88

**PROGRAMMA OPERATIVO ANNUALE (P.O.A.) 2023 – Progetto di Forestazione Pubblica
Progetto Generale**



2.1.1 Verde Urbano e Periurbano

Foto 89

Foto 90



2.1.1 Verde Urbano e Periurbano

Foto 91

Foto 92

**PROGRAMMA OPERATIVO ANNUALE (P.O.A.) 2023 – Progetto di Forestazione Pubblica
Progetto Generale**



6.3.15.1 Strada Cimitero Foto 1


6.3.15.1 Foto 2



6.3.6.1 Strada Chiazzarulo Foto 1

6.3.6.1 Foto 2

**PROGRAMMA OPERATIVO ANNUALE (P.O.A.) 2023 – Progetto di Forestazione Pubblica
Progetto Generale**



6.3.6.1 Strada Chiazzarulo Foto 3



6.3.6.1 Foto 4



6.3.6.1 Strada Chiazzarulo Foto 5



6.3.6.1 Foto 6

**PROGRAMMA OPERATIVO ANNUALE (P.O.A.) 2023 – Progetto di Forestazione Pubblica
Progetto Generale**



6.3.6.1 Strada Chiazzarulo Foto 7



6.3.15.1 Foto 8



6.3.6.1 Strada Chiazzarulo Foto 9



6.3.15.1 Foto 10

**PROGRAMMA OPERATIVO ANNUALE (P.O.A.) 2023 – Progetto di Forestazione Pubblica
Progetto Generale**



6.3.3.1 Strada Pietre Bianche Parcogiada Foto 11

6.3.3.1

Foto 12



6.3.3.1 Strada Pietre Bianche Parcogiada Foto 13

6.3.3.1

Foto 14

**PROGRAMMA OPERATIVO ANNUALE (P.O.A.) 2023 – Progetto di Forestazione Pubblica
Progetto Generale**



6.3.3.1 Strada Pietre Bianche Parcogiada Foto 15

6.3.3.1

Foto 16



6.3.3.1 Strada Pietre Bianche Parcogiada Foto 17

6.3.3.1

Foto 18

**PROGRAMMA OPERATIVO ANNUALE (P.O.A.) 2023 – Progetto di Forestazione Pubblica
Progetto Generale**



6.3.5.1 Strada Viale Colombo Foto 19

6.3.5.1 Foto 20



6.3.5.1 Strada Viale Colombo Foto 21

6.3.5.1 Foto 22

**PROGRAMMA OPERATIVO ANNUALE (P.O.A.) 2023 – Progetto di Forestazione Pubblica
Progetto Generale**



Latitude: 40.123182
Longitude: 15.774757
Elevation: 678.57m
Accuracy: 9.5m
Time: 30-06-2023 06:06
Note: strada strettissima strada



Latitude: 40.123061
Longitude: 15.774841
Elevation: 691.57m
Accuracy: 16.0m
Time: 03-07-2023 06:07

6.3.1-2.1 Strada Grada Strette Foto 23

6.3.1-2.1

Foto 24



Latitude: 40.120589
Longitude: 15.772762
Elevation: 582.56m
Accuracy: 10.0m
Time: 13-07-2023 06:49
Note: strada strettissima strada



Latitude: 40.120702
Longitude: 15.772782
Elevation: 644.56m
Accuracy: 4.0m
Time: 13-07-2023 09:59

6.3.1-2.1 Strada Grada Strette Foto 25

6.3.1-2.1

Foto 26

**PROGRAMMA OPERATIVO ANNUALE (P.O.A.) 2023 – Progetto di Forestazione Pubblica
Progetto Generale**



6.3.1-2.1 Strada Grada Strette Foto 27

6.3.1-2.1 Foto 28



6.3.1-2.1 Strada Grada Strette Foto 29

6.3.1-2.1 Foto 30

**PROGRAMMA OPERATIVO ANNUALE (P.O.A.) 2023 – Progetto di Forestazione Pubblica
Progetto Generale**



6.3.1-2.1 Strada Grada Strette Foto 31

6.3.1-2.1 Foto 32



6.3.1-2.1 Strada Grada Strette Foto 33

6.3.1-2.1 Foto 34

**PROGRAMMA OPERATIVO ANNUALE (P.O.A.) 2023 – Progetto di Forestazione Pubblica
Progetto Generale**



6.3.4.1 Vaieto-Colla Monteiatile S. M. degli Angeli Foto 35

6.3.4.1

Foto 36



6.3.4.1 Vaieto-Colla Monteiatile S. M. degli Angeli Foto 37

6.3.4.1

Foto 38

**PROGRAMMA OPERATIVO ANNUALE (P.O.A.) 2023 – Progetto di Forestazione Pubblica
Progetto Generale**



Latitude: 40.107187
Longitude: 15.774718
Elevation: 775.82m
Accuracy: 2.8m
Time: 26-07-2023 08:45
Note: Strada Madonna degli Angeli Lagonegro



Latitude: 40.107262
Longitude: 15.774708
Elevation: 758.92m
Accuracy: 4.4m
Time: 27-07-2023 06:08
Note: Strada Madonna degli Angeli Lagonegro

6.3.4.1 Vaieto-Colla Monteiatile S. M. degli Angeli Foto 39

6.3.4.1

Foto 40



Latitude: 40.115642
Longitude: 15.769665
Elevation: 665.97m
Accuracy: 2.0m
Time: 14-07-2023 06:27
Note: Strada c.da Codda Lagonegro



Latitude: 40.115617
Longitude: 15.769672
Elevation: 666.47m
Accuracy: 1.6m
Time: 17-07-2023 06:18
Note: Strada c.da Codda Lagonegro

6.3.4.1 Vaieto-Colla Monteiatile S. M. degli Angeli Foto 41

6.3.4.1

Foto 42

**PROGRAMMA OPERATIVO ANNUALE (P.O.A.) 2023 – Progetto di Forestazione Pubblica
Progetto Generale**



Latitude: 40.121932
Longitude: 15.769928
Elevation: 596.45m
Accuracy: 4.4m
Time: 03-07-2023 06:28
Note: vaeto colla S Maria degli angeli



Latitude: 40.121913
Longitude: 15.7699
Elevation: 604.15m
Accuracy: 1.6m
Time: 03-07-2023 09:24
Note: vaeto colla S Maria degli angeli

6.3.4.1 Vaieto-Colla Monteiatile S. M. degli Angeli Foto 43

6.3.4.1

Foto 44



Latitude: 40.108897
Longitude: 15.770405
Elevation: 718.58m
Accuracy: 7.3m
Time: 11-07-2023 07:01
Note: Strada c. da Coddà Lagonegro



Latitude: 40.108483
Longitude: 15.770082
Elevation: 745.99m
Accuracy: 20.9m
Time: 11-07-2023 08:18
Note: Strada c. da Coddà Lagonegro

6.3.4.1 Vaieto-Colla Monteiatile S. M. degli Angeli Foto 45

6.3.4.1

Foto 46

**PROGRAMMA OPERATIVO ANNUALE (P.O.A.) 2023 – Progetto di Forestazione Pubblica
Progetto Generale**



6.3.4.1 Vaieto-Colla Monteiatile S. M. degli Angeli Foto 47

6.3.4.1

Foto 48




6.3.4.1 Vaieto-Colla Monteiatile S. M. degli Angeli Foto 49

6.3.4.1

Foto 50



**PROGRAMMA OPERATIVO ANNUALE (P.O.A.) 2023 – Progetto di Forestazione Pubblica
Progetto Generale**



6.3.4.1 Vaieto-Colla Monteiatile S. M. degli Angeli Foto 51

6.3.4.1

Foto 52



6.3.4.1 Vaieto-Colla Monteiatile S. M. degli Angeli Foto 53

6.3.4.1

Foto 54



**PROGRAMMA OPERATIVO ANNUALE (P.O.A.) 2023 – Progetto di Forestazione Pubblica
Progetto Generale**



6.3.7.1 Strada Bonfilio- Stersa Foto 55

6.3.7.1

Foto 56



6.3.7.1 Strada Bonfilio- Stersa Foto 57

6.3.7.1

Foto 58

**PROGRAMMA OPERATIVO ANNUALE (P.O.A.) 2023 – Progetto di Forestazione Pubblica
Progetto Generale**



6.3.7.1 Strada Bonfilio- Stersa Foto 59

6.3.7.1

Foto 60



6.3.7.1 Strada Bonfilio- Stersa Foto 61

6.3.7.1

Foto 62

**PROGRAMMA OPERATIVO ANNUALE (P.O.A.) 2023 – Progetto di Forestazione Pubblica
Progetto Generale**



Time: 14-07-2023 09:00
Note: Strada Bonfilio - Stersa



Latitude: 40.126314
Longitude: 15.792905
Elevation: 927.0m
Accuracy: 13.0m
Time: 14-07-2023 10:45
Note: Strada Bonfilio - Stersa

6.3.7.1 Strada Bonfilio- Stersa Foto 63

6.3.7.1 Foto 64



Latitude: 40.125208
Longitude: 15.79561
Elevation: 66m
Accuracy: 8.5m
Time: 17-07-2023 10:12
Note: Strada Bonfilio - Stersa



Latitude: 40.125171
Longitude: 15.79543
Elevation: 90.15m
Accuracy: 11.5m
Time: 17-07-2023 10:59
Note: Strada Bonfilio - Stersa

6.3.7.1 Strada Bonfilio- Stersa Foto 65

6.3.7.1 Foto 66

PROGRAMMA OPERATIVO ANNUALE (P.O.A.) 2023 – Progetto di Forestazione Pubblica
Progetto Generale



Latitude: 40.1495411
Longitude: 15.770972
Elevation: 1027.46m
Accuracy: 4.0m
Time: 07-07-2023 10:56
Note: Strada Castagnareto



Latitude: 40.1490855
Longitude: 15.770972
Elevation: 1024.46m
Accuracy: 5.0m
Time: 07-07-2023 10:56
Note: Strada Castagnareto - Fecila

6.3.14.1 Strada Castagnareto- Fecila Foto 67

6.3.14.1 Foto 68



Latitude: 40.148202
Longitude: 15.771146
Elevation: 1048.46m
Accuracy: 5.0m
Time: 07-07-2023 10:53
Note: Strada Castagnareto




Latitude: 40.148103
Longitude: 15.771097
Elevation: 1038.46m
Accuracy: 5.0m
Time: 07-07-2023 10:53
Note: Strada Castagnareto

6.3.14.1 Strada Castagnareto- Fecila Foto 69

6.3.14.1 Foto 70

**PROGRAMMA OPERATIVO ANNUALE (P.O.A.) 2023 – Progetto di Forestazione Pubblica
Progetto Generale**



Latitude: 40.146812
Longitude: 15.774522
Elevation: 1040.46m
Accuracy: 4.0m
Time: 07-07-2023 07:06
Note: Strada Castagnareto



Latitude: 40.146851
Longitude: 15.770917
Elevation: 1019.27m
Accuracy: 10.5m
Time: 07-07-2023 11:01
Note: Strada Castagnareto

6.3.14.1 Strada Castagnareto- Fecila Foto 71

6.3.14.1 Foto 72



Latitude: 40.147393
Longitude: 15.772299
Elevation: 1030.47m
Accuracy: 5.0m
Time: 07-07-2023 06:55
Note: Strada Castagnareto



Latitude: 40.147355
Longitude: 15.772529
Elevation: 1031.47m
Accuracy: 3.0m
Time: 07-07-2023 08:29
Note: Strada Castagnareto

6.3.14.1 Strada Castagnareto- Fecila Foto 73

6.3.14.1 Foto 74

**PROGRAMMA OPERATIVO ANNUALE (P.O.A.) 2023 – Progetto di Forestazione Pubblica
Progetto Generale**



1.1.4 MANUTENZIONE VIALE TAGLIA FUOCO Foto 1

Foto 2



1.1.4 MANUTENZIONE VIALE TAGLIA FUOCO Foto 3

Foto 4

**PROGRAMMA OPERATIVO ANNUALE (P.O.A.) 2023 – Progetto di Forestazione Pubblica
Progetto Generale**



Latitude: 40.124413
Longitude: 15.775858
Elevation: 768.57m
Accuracy: 12.0m
Time: 09-06-2023 05:09



Latitude: 40.124429
Longitude: 15.776119
Elevation: 755.53m
Accuracy: 3.0m
Time: 09-06-2023 07:05
Note: strada Brusco.

1.1.3 MANUTENZIONE VIALE TAGLIA FUOCO Foto 5

Foto 6



Latitude: 40.125048
Longitude: 15.778809
Elevation: 775.36m
Accuracy: 5.7m
Time: 12-06-2023 05:54
Note: strada Brusco



Latitude: 40.125075
Longitude: 15.778843
Elevation: 772.58m
Accuracy: 7.0m
Time: 12-06-2023 10:15
Note: strada Brusco

1.1.3 MANUTENZIONE VIALE TAGLIA FUOCO Foto 7

Foto 8

**PROGRAMMA OPERATIVO ANNUALE (P.O.A.) 2023 – Progetto di Forestazione Pubblica
Progetto Generale**



1.1.3 MANUTENZIONE VIALE TAGLIA FUOCO Foto 9


Foto 10



1.1.3 MANUTENZIONE VIALE TAGLIA FUOCO Foto 11


Foto 12

**PROGRAMMA OPERATIVO ANNUALE (P.O.A.) 2023 – Progetto di Forestazione Pubblica
Progetto Generale**



1.1.3 MANUTENZIONE VIALE TAGLIA FUOCO Foto 13

Foto 14



1.1.3 MANUTENZIONE VIALE TAGLIA FUOCO Foto 15


Foto 16

**PROGRAMMA OPERATIVO ANNUALE (P.O.A.) 2023 – Progetto di Forestazione Pubblica
Progetto Generale**



1.1.1 VIALE TAGLIA FUOCO CASTAGNARETO Foto 17

Foto 18



1.1.1 VIALE TAGLIA FUOCO CASTAGNARETO Foto 19

Foto 20

**PROGRAMMA OPERATIVO ANNUALE (P.O.A.) 2023 – Progetto di Forestazione Pubblica
Progetto Generale**



1.1.1 VIALE TAGLIA FUOCO CASTAGNARETO Foto 21


Foto 22



1.1.3 MANUTENZIONE VIALE TAGLIA FUOCO Foto 23

Foto 24

**PROGRAMMA OPERATIVO ANNUALE (P.O.A.) 2023 – Progetto di Forestazione Pubblica
Progetto Generale**



Latitude: 40.136046
Longitude: 15.763985
Elevation: 820.46m
Accuracy: 7.5m
Time: 27-06-2023 05:51
Note: strada Castagnareto



Latitude: 40.136081
Longitude: 15.763083
Elevation: 820.46m
Accuracy: 8.0m
Time: 27-06-2023 07:16
Note: strada Castagnareto

1.1.2 VIALE TAGLIA FUOCO STRADA CASTAGNARETO Foto 25

Foto 26



Latitude: 40.139137
Longitude: 15.763072
Elevation: 849.45m
Accuracy: 7.0m
Time: 26-06-2023 06:17
Note: strada Castagnareto



Latitude: 40.139567
Longitude: 15.762452
Elevation: 849.45m
Accuracy: 7.0m
Time: 26-06-2023 07:47
Note: strada Castagnareto

1.1.3 VIALE TAGLIA FUOCO STRADA CASTAGNARETO Foto 27

Foto 28

**PROGRAMMA OPERATIVO ANNUALE (P.O.A.) 2023 – Progetto di Forestazione Pubblica
Progetto Generale**



1.1.3 VIALE TAGLIA FUOCO STRADA CASTAGNARETO Foto 29

Foto 30



1.1.3 VIALE TAGLIA FUOCO STRADA CASTAGNARETO Foto 31

Foto 32

**PROGRAMMA OPERATIVO ANNUALE (P.O.A.) 2023 – Progetto di Forestazione Pubblica
Progetto Generale**



1.1.3 VIALE TAGLIA FUOCO STRADA CASTAGNARETO Foto 33

Foto 34



1.1.3 VIALE TAGLIA FUOCO STRADA CASTAGNARETO Foto 35

Foto 36

**PROGRAMMA OPERATIVO ANNUALE (P.O.A.) 2023 – Progetto di Forestazione Pubblica
Progetto Generale**



1.1.3 VIALE TAGLIA FUOCO STRADA CASTAGNARETO Foto 37

Foto 38



1.1.3 VIALE TAGLIA FUOCO STRADA CASTAGNARETO Foto 39

Foto 40

**PROGRAMMA OPERATIVO ANNUALE (P.O.A.) 2023 – Progetto di Forestazione Pubblica
Progetto Generale**



4.2.1-2-3-4 MANUTEZIONE SENTIERI Foto 41

Foto 42



4.2.1-2-3-4 MANUTEZIONE SENTIERI Foto 43

Foto 44

**PROGRAMMA OPERATIVO ANNUALE (P.O.A.) 2023 – Progetto di Forestazione Pubblica
Progetto Generale**



4.2.1-2-3-4 MANUTEZIONE SENTIERI Foto 45

Foto 46



4.2.1-2-3-4 MANUTEZIONE SENTIERI Foto 47

Foto 48

**PROGRAMMA OPERATIVO ANNUALE (P.O.A.) 2023 – Progetto di Forestazione Pubblica
Progetto Generale**



4.2.1-2-3-4 MANUTEZIONE SENTIERI Foto 49

Foto 50



4.2.1-2-3-4 MANUTEZIONE SENTIERI Foto 51

Foto 52

**PROGRAMMA OPERATIVO ANNUALE (P.O.A.) 2023 – Progetto di Forestazione Pubblica
Progetto Generale**



4.2.1-2-3-4 MANUTEZIONE SENTIERI Foto 53

Foto 54



4.2.1-2-3-4 MANUTEZIONE SENTIERI Foto 55

Foto 56