

PROGRAMMA OPERATIVO ANNUALE (P.O.A.) 2023 – Progetto di Forestazione Pubblica



1.3.4 Pista Carroso-Depuratore

Foto 1

Foto 2



1.3.4 Pista Carroso-Depuratore

Foto 3

Foto 4

PROGRAMMA OPERATIVO ANNUALE (P.O.A.) 2023 – Progetto di Forestazione Pubblica



1.4.4 Pista Cavallo-Lago della Rotonda

Foto 1

Foto 2



1.4.4 Pista Cavallo-Lago della Rotonda

Foto 3

Foto 4

PROGRAMMA OPERATIVO ANNUALE (P.O.A.) 2023 – Progetto di Forestazione Pubblica



2.1.1 Verde Urbano e Periurbano

Foto 1

Foto 2




2.1.1 Verde Urbano e Periurbano

Foto 3

Foto 4

PROGRAMMA OPERATIVO ANNUALE (P.O.A.) 2023 – Progetto di Forestazione Pubblica



2.1.1 Verde Urbano e Periurbano

Foto 5

Foto 6



2.1.1 Verde Urbano e Periurbano

Foto 7

Foto 8

PROGRAMMA OPERATIVO ANNUALE (P.O.A.) 2023 – Progetto di Forestazione Pubblica



Latitude: 40.039543
Longitude: 15.833958
Elevation: 379.74m
Accuracy: 1.8m
Time: 23-08-2023 06:22
Note: via caduti lauria inf



Latitude: 40.039435
Longitude: 15.833935
Elevation: 377.44m
Accuracy: 2.0m
Time: 24-08-2023 06:04
Note: via caduti lauria inf

2.1.1 Verde Urbano e Periurbano

Foto 9

Foto 10



Latitude: 40.051446
Longitude: 15.839323
Elevation: 467.12m
Accuracy: 10.0m
Time: 31-08-2023 06:27
Note: aiuola largo plebiscito



Latitude: 40.051438
Longitude: 15.839296
Elevation: 476.12m
Accuracy: 3.5m
Time: 31-08-2023 08:33
Note: aiuola largo plebiscito

2.1.1 Verde Urbano e Periurbano

Foto 11

Foto 12

PROGRAMMA OPERATIVO ANNUALE (P.O.A.) 2023 – Progetto di Forestazione Pubblica



2.1.1 Verde Urbano e Periurbano

Foto 13

Foto 14



2.1.1 Verde Urbano e Periurbano

Foto 15

Foto 16

PROGRAMMA OPERATIVO ANNUALE (P.O.A.) 2023 – Progetto di Forestazione Pubblica



3.1.1 Vivaio Lago della Rotonda

Foto 1

Foto 2





3.1.1 Vivaio Lago della Rotonda

Foto 3

Foto 4

PROGRAMMA OPERATIVO ANNUALE (P.O.A.) 2023 – Progetto di Forestazione Pubblica



3.1.1 Vivaio Lago della Rotonda

Foto 5

Foto 6



3.1.1 Vivaio Lago della Rotonda

Foto 7

Foto 8


PROGRAMMA OPERATIVO ANNUALE (P.O.A.) 2023 – Progetto di Forestazione Pubblica



4.1.5 Pista Strada vicinale del Carroso

Foto 1

Foto 2



4.1.7 Pista Strada vicinale dell'Alpe

Foto 1

Foto 2

PROGRAMMA OPERATIVO ANNUALE (P.O.A.) 2023 – Progetto di Forestazione Pubblica



Latitude: 40.082845
Longitude: 15.826161
Elevation: 707.95m
Accuracy: 14.5m
Time: 29-08-2023 06:37
Note: 2 cameretta rosa



Latitude: 40.082844
Longitude: 15.826254
Elevation: 700.95m
Accuracy: 4.0m
Time: 29-08-2023 11:19
Note: 2 cameretta rosa

6.1.2 2° Cameretta-1° Zona C.da Rosa

Foto 1

Foto 2



Latitude: 40.080363
Longitude: 15.824274
Elevation: 654.95m
Accuracy: 23.5m
Time: 30-08-2023 08:02
Note: 3 cameretta rosa



Latitude: 40.080129
Longitude: 15.824016
Elevation: 700.95m
Accuracy: 11.5m
Time: 30-08-2023 09:46
Note: 3 cameretta rosa

6.1.4 3° Cameretta-1° Zona C.da Rosa

Foto 1

Foto 2

PROGRAMMA OPERATIVO ANNUALE (P.O.A.) 2023 – Progetto di Forestazione Pubblica



Latitude: 40.062108
Longitude: 15.82919
Elevation: 527.04m
Accuracy: 11.5m
Time: 25-08-2023 07:25
Note: Serbatoio S. IORIO



Latitude: 40.062105
Longitude: 15.829284
Elevation: 500.04m
Accuracy: 25.0m
Time: 25-08-2023 09:30
Note: Serbatoio S. IORIO

6.1.7 2° Serbatoio di accumulo S. Iorio

Foto 1

Foto 2



Latitude: 40.046645
Longitude: 15.816583
Elevation: 377.03m
Accuracy: 7.0m
Time: 21-08-2023 08:02
Note: Serbatoio BAMONTE



Latitude: 40.046649
Longitude: 15.816529
Elevation: 384.03m
Accuracy: 9.0m
Time: 22-08-2023 11:54
Note: Serbatoio BAMONTE

6.1.8 2° Serbatoio di accumulo Bamonte

Foto 1

Foto 2

PROGRAMMA OPERATIVO ANNUALE (P.O.A.) 2023 – Progetto di Forestazione Pubblica



6.1.10 Fosso Fiumicello (Seluci)

Foto 1

Foto 2



6.1.12 Torrente Caffaro

Foto 1

Foto 2

PROGRAMMA OPERATIVO ANNUALE (P.O.A.) 2023 – Progetto di Forestazione Pubblica



6.1.14 Fosso Affluente Torrente Cogliandrino Foto 1

Foto 2



6.1.17 Fosso Forcaniello

Foto 1

Foto 2

PROGRAMMA OPERATIVO ANNUALE (P.O.A.) 2023 – Progetto di Forestazione Pubblica



6.3.19.1-6.3.19.2 Strada Seta

Foto 1

Foto 2



6.3.19.1-6.3.19.2 Strada Seta

Foto 3

Foto 4

PROGRAMMA OPERATIVO ANNUALE (P.O.A.) 2023 – Progetto di Forestazione Pubblica



6.3.19.1-6.3.19.2 Strada Seta

Foto 5

Foto 6



6.3.20.1-6.3.20.2 Strada Variante Seta

Foto 1

Foto 2