


**PROGRAMMA OPERATIVO ANNUALE (P.O.A.) 2023 – Progetto di Forestazione Pubblica
Progetto Generale**



Int. 1.1.4 Colobrarò - Foto1


Foto 2



Int. 1.1.4 Colobrarò – Foto 3

Foto 4

**PROGRAMMA OPERATIVO ANNUALE (P.O.A.) 2023 – Progetto di Forestazione Pubblica
Progetto Generale**



Latitude: 40.213769
Longitude: 16.407157
Elevation: 563.02m
Accuracy: 7.5m
Time: 05-05-2023 13:08
Note: int. 4.2.1 loc. serra cortina fg. 32 p.134 colobraro



Latitude: 40.212851
Longitude: 16.406108
Elevation: 576.02m
Accuracy: 4.0m
Time: 05-05-2023 13:11
Note: int. 4.2.1 loc. serra cortina fg. 32 p.134 colobraro

Int. 4.2.1.

- Foto1

Foto 2



Latitude: 40.206298
Longitude: 16.410713
Elevation: 549.09m
Accuracy: 3.5m
Time: 09-05-2023 14:31
Note: int. 4.2.1 pista forestale loc. serra cortina colobraro

Int.

- Foto 3



Foto 4

**PROGRAMMA OPERATIVO ANNUALE (P.O.A.) 2023 – Progetto di Forestazione Pubblica
Progetto Generale**



Int. INT. 1.1.5 Colobraro - Foto1


Foto 2



Int. 1.1.5 Colobraro – Foto 3

Foto 4

**PROGRAMMA OPERATIVO ANNUALE (P.O.A.) 2023 – Progetto di Forestazione Pubblica
Progetto Generale**



Int. 1.1.6 Colobrarò - Foto1




Foto 2



Int. 1.1.6 Colobrarò – Foto 3





Foto 4

PROGRAMMA OPERATIVO ANNUALE (P.O.A.) 2023 – Progetto di Forestazione Pubblica
Progetto Generale



Latitude: 40.171791
Longitude: 16.427718
Elevation: 212.4m
Accuracy: 11.0m
Time: 04-05-2023 07:14
Note: int. 6.3.1.1 strada di collegamento



Latitude: 40.174969
Longitude: 16.429869
Elevation: 281.39m
Accuracy: 2.0m
Time: 24-05-2023 14:50
Note: int.6.3.1.1 st.collegamento valsinni colobraro

Int. 6.3.1.1 6.3.1.2

- Foto1

Foto 2



Latitude: 40.173954
Longitude: 16.427056
Elevation: 249.38m
Accuracy: 7.0m
Time: 20-05-2023 14:32
Note: int. 6.3.1.2 st.collocamento valsinni colobraro



Latitude: 40.175172
Longitude: 16.428531
Elevation: 291.38m
Accuracy: 8.5m
Time: 23-05-2023 14:50
Note: int.6.3.1.1 st.collocamento valsinni colobraro

Int. 6.3.1.1 6.3.1.2

– Foto 3

Foto 4

PROGRAMMA OPERATIVO ANNUALE (P.O.A.) 2023 – Progetto di Forestazione Pubblica
Progetto Generale



Int. 6.3.5.1. 6.3.5.2

- Foto1

Foto 2



Int. 6.3.5.2.

– Foto 3

Foto 4

**PROGRAMMA OPERATIVO ANNUALE (P.O.A.) 2023 – Progetto di Forestazione Pubblica
Progetto Generale**



Int. 4.1.1. Colobraro - Foto1



Foto 2



Int. 4.1.1. Colobraro – Foto 3



Foto 4

**PROGRAMMA OPERATIVO ANNUALE (P.O.A.) 2023 – Progetto di Forestazione Pubblica
Progetto Generale**



Int. 2 Colobraro - Foto 1

Foto 2



Int. 2 - Foto 3

Foto 4