



**PROGRAMMA OPERATIVO ANNUALE (P.O.A.) 2023 – Progetto di Forestazione Pubblica  
Progetto Generale**



Int. 5.1.1

- Foto1

Foto 2



Int.

- Foto 3

Foto 4

**PROGRAMMA OPERATIVO ANNUALE (P.O.A.) 2023 – Progetto di Forestazione Pubblica  
Progetto Generale**



Int. 6.1.7 CANALE 3 A2

- Foto1

Foto 2



Int. 6.1.7 CANALE 3 A2

- Foto 3

Foto 4

**PROGRAMMA OPERATIVO ANNUALE (P.O.A.) 2023 – Progetto di Forestazione Pubblica**  
**Progetto Generale**



Int. 1.1.1

- Foto1

Foto 2



Int. 1.1.2

- Foto 3

Foto 4


**PROGRAMMA OPERATIVO ANNUALE (P.O.A.) 2023 – Progetto di Forestazione Pubblica  
Progetto Generale**



Int. 1.1.3

- Foto1

Foto 2



Int. 4.1.1

- Foto 3

Foto 4


**PROGRAMMA OPERATIVO ANNUALE (P.O.A.) 2023 – Progetto di Forestazione Pubblica  
Progetto Generale**



Int. 4.2.1

- Foto1

Foto 2



Int. 4.2.2

- Foto 3

Foto 4

**PROGRAMMA OPERATIVO ANNUALE (P.O.A.) 2023 – Progetto di Forestazione Pubblica  
Progetto Generale**



Latitudine: 40.168331  
Longitudine: 16.677954  
Elevazione: -0.01±100 m  
Precisione: 8.4 m  
Tempo: 24-08-2023 06:26  
Nota: INT 4.2.3. RISERVA BOSCO PANTANO  
PULIZIA SENTIERI  
POLICORO

Powered by NemoCam



Latitudine: 40.168241  
Longitudine: 16.67793  
Elevazione: -8.1±100 m  
Precisione: 14.1 m  
Tempo: 25-08-2023 07:40  
Nota: INT 4.2.3. RISERVA BOSCO PANTANO  
PULIZIA SENTIERI, PERCORSO  
POLICORO

Powered by NemoCam

Int. 4.2.3

- Foto1

Foto 2



Latitudine: 40.167145  
Longitudine: 16.688804  
Elevazione: 2.06±100 m  
Precisione: 10.2 m  
Tempo: 21-08-2023 06:58  
Nota: INT 4.2.3. RISERVA BOSCO PANTANO  
PULIZIA SENTIERI  
POLICORO

Powered by NemoCam



Latitudine: 40.163695  
Longitudine: 16.691182  
Elevazione: 13.1±100 m  
Precisione: 14.2 m  
Tempo: 29-09-2023 13:22  
Nota: INT 4.2.3. RISERVA BOSCO PANTANO  
PULIZIA SENTIERI, PERCORSO  
POLICORO

Powered by NemoCam

Int. 4.3.1

- Foto 3

Foto 4

**PROGRAMMA OPERATIVO ANNUALE (P.O.A.) 2023 – Progetto di Forestazione Pubblica  
Progetto Generale**



Int. 5.1.1 PAGLIE DI MARE - Foto1

Foto 2



Int. 5.1.1 PAGLIE DI MARE – Foto 3

Foto 4

**PROGRAMMA OPERATIVO ANNUALE (P.O.A.) 2023 – Progetto di Forestazione Pubblica  
Progetto Generale**



Int. 6.1.2 Via Giumenteria - Foto1

Foto 2



Int. 6.1.2 Via Giumenteria - Foto 3

Foto 4



**PROGRAMMA OPERATIVO ANNUALE (P.O.A.) 2023 – Progetto di Forestazione Pubblica  
Progetto Generale**



Int. 6.1.3 – 6.3.7 VIA TRIESTE - Foto1

Foto 2



Int. 6.1.3 – 6.3.7 VIA TRIESTE – Foto 3

Foto 4

**PROGRAMMA OPERATIVO ANNUALE (P.O.A.) 2023 – Progetto di Forestazione Pubblica  
Progetto Generale**



Int. 6.1.4 CANALE SAN GIUSTO

- Foto1

Foto 2



Int.6.1.4 CANALE SAN GIUSTO

- Foto 3

Foto 4

**PROGRAMMA OPERATIVO ANNUALE (P.O.A.) 2023 – Progetto di Forestazione Pubblica  
Progetto Generale**



Int. 6.1.8 CANALE 10 A1 - Foto1



Foto 2



Int. 6.1.8 CANALE 10 A1 – Foto 3



Foto 4

**PROGRAMMA OPERATIVO ANNUALE (P.O.A.) 2023 – Progetto di Forestazione Pubblica  
Progetto Generale**



Int. 6.3.2

- Foto1

Foto 2



Int. 6.3.3

- Foto 3

Foto 4

**PROGRAMMA OPERATIVO ANNUALE (P.O.A.) 2023 – Progetto di Forestazione Pubblica  
Progetto Generale**



Int. 6.3.4.

- Foto1

Foto 2



Int. 6.3.6.1-6.3.6.2

– Foto 3

Foto 4


**PROGRAMMA OPERATIVO ANNUALE (P.O.A.) 2023 – Progetto di Forestazione Pubblica  
Progetto Generale**



Int. 6.3.19

- Foto1

Foto 2



Int. 6.3.20

- Foto 3

Foto 4

**PROGRAMMA OPERATIVO ANNUALE (P.O.A.) 2023 – Progetto di Forestazione Pubblica**  
**Progetto Generale**



Int. 6.3.22

- Foto1

Foto 2



Int. 6.3.23

- Foto 3

Foto 4

**PROGRAMMA OPERATIVO ANNUALE (P.O.A.) 2023 – Progetto di Forestazione Pubblica  
Progetto Generale**



Latitude: 40.205421  
Longitude: 16.602995  
Elevation: 37.27m  
Accuracy: 1.5m  
Time: 20-07-2023 06:42  
Note: area 18 mitidieri squadra 3 via Sicilia



Latitude: 40.205461  
Longitude: 16.602995  
Elevation: 34.26m  
Accuracy: 2.5m  
Time: 20-07-2023 08:39  
Note: area 18 mitidieri squadra 3 via Sicilia

Int. 6.3.24

- Foto1

Foto 2



Latitude: 40.194189  
Longitude: 16.616949  
Elevation: 12.43m  
Accuracy: 2.5m  
Time: 27-07-2023 10:11  
Note: area 18 mitidieri squadra 3, stopperata via zara



Latitude: 40.194156  
Longitude: 16.616998  
Elevation: 20.43m  
Accuracy: 7.0m  
Time: 27-07-2023 12:19  
Note: area 18 mitidieri squadra 3, attraversale di via zara



Int. 6.3.25

- Foto 3

Foto 4





**PROGRAMMA OPERATIVO ANNUALE (P.O.A.) 2023 – Progetto di Forestazione Pubblica**  
**Progetto Generale**



Int. 6.3.26

- Foto1

Foto 2



Int.

- Foto 3

Foto 4


**PROGRAMMA OPERATIVO ANNUALE (P.O.A.) 2023 – Progetto di Forestazione Pubblica  
Progetto Generale**



Int. VERDE PERIURBANO

- Foto1

Foto 2



Int. VERDE PERIURBANO

- Foto 3

Foto 4


**PROGRAMMA OPERATIVO ANNUALE (P.O.A.) 2023 – Progetto di Forestazione Pubblica**  
**Progetto Generale**



Int. VERDE PERIURBANO

- Foto1

Foto 2



Int. VERDE PERIURBANO

- Foto 3

Foto 4

**PROGRAMMA OPERATIVO ANNUALE (P.O.A.) 2023 – Progetto di Forestazione Pubblica  
Progetto Generale**



Int. VERDE URBANO

- Foto1

Foto 2



Int. VERDE URBANO

- Foto 3

Foto 4


**PROGRAMMA OPERATIVO ANNUALE (P.O.A.) 2023 – Progetto di Forestazione Pubblica  
Progetto Generale**



Int. VERDE URBANO

- Foto1

Foto 2



Int. VERDE URBANO

- Foto 3

Foto 4