

**PROGRAMMA OPERATIVO ANNUALE (P.O.A.) 2023 – Progetto di Forestazione Pubblica
Progetto Generale**



Int. 1.1.1

- Foto1

Int. 1.1.1

- Foto 2



Int. 1.1.2

- Foto 3

Int. 1.1.2

- Foto 4

PROGRAMMA OPERATIVO ANNUALE (P.O.A.) 2023 – Progetto di Forestazione Pubblica
Progetto Generale



Int. 1.1.3

- Foto5

Int. 1.1.3

- Foto 6




Int. 1.1.4

- Foto 7

Int. 1.1.4

- Foto 8

PROGRAMMA OPERATIVO ANNUALE (P.O.A.) 2023 – Progetto di Forestazione Pubblica
Progetto Generale



Latitude: 40.503112
Longitude: 16.45493
Elevation: 498.89m
Accuracy: 12.0m
Time: 17-05-2023 07:17
Note: verde urbano contrada

Int. 2.1.1

- Foto 9



Latitude: 40.503252
Longitude: 16.455033
Elevation: 499.9m
Accuracy: 7.0m
Time: 17-05-2023 12:10
Note: verde urbano contrada

Int. 2.1.1

- Foto 10



Latitude: 40.50246
Longitude: 16.45592
Elevation: 495.9m
Accuracy: 4.0m
Time: 11-05-2023 07:42
Note: verde urbano contrada cappuccini, via papa Giovanni squadra 3Millesi

Int. 2.1.2

- Foto 11



Latitude: 40.502763
Longitude: 16.455646
Elevation: 493.9m
Accuracy: 13.0m
Time: 12-05-2023 12:33
Note: verde urbano contrada cappuccini, via papa Giovanni squadra 3Millesi

Int. 2.1.2

- Foto 12

PROGRAMMA OPERATIVO ANNUALE (P.O.A.) 2023 – Progetto di Forestazione Pubblica
Progetto Generale



Int. 2.1.3

- Foto 13



Int. 2.1.3

- Foto 14



Int. 4.1.1

- Foto 15



Int. 4.1.1


- Foto 16

PROGRAMMA OPERATIVO ANNUALE (P.O.A.) 2023 – Progetto di Forestazione Pubblica
Progetto Generale



Int. 4.1.2

- Foto 17



Int. 4.1.2

- Foto 18



Int. 4.1.3

- Foto 19



Int. 4.1.3

- Foto 20

**PROGRAMMA OPERATIVO ANNUALE (P.O.A.) 2023 – Progetto di Forestazione Pubblica
Progetto Generale**



Int. 4.2.1 - Foto 21



Int. 4.2.1 - Foto 22



Int. 6.3.2 - Foto 23



Int.6.3.2 - Foto 24

PROGRAMMA OPERATIVO ANNUALE (P.O.A.) 2023 – Progetto di Forestazione Pubblica
Progetto Generale




Int. 6.3.11

- Foto 25



Int. 6.3.11

- Foto 26



Int. 6.3.13

- Foto 27




Int. 6.3.13

- Foto 28

PROGRAMMA OPERATIVO ANNUALE (P.O.A.) 2023 – Progetto di Forestazione Pubblica
Progetto Generale



Latitude: 40.501155
Longitude: 16.459363
Elevation: 424.92m
Accuracy: 10.0m
Time: 05-06-2023 06:24
Note: fontane della Rosa e di San Damiano verso l'urbano squadra 2A (vedi)



Latitude: 40.502857
Longitude: 16.459364
Elevation: 387.91m
Accuracy: 8.0m
Time: 05-06-2023 13:49
Note: fontane della Rosa e di San Damiano verso l'urbano squadra 2A (vedi)

Int. 6.3.1

- Foto 29

Int. 6.3.1

- Foto 30



Latitude: 40.529629
Longitude: 16.411423
Elevation: 497.59m
Accuracy: 10.0m
Time: 19-06-2023 12:26
Note: padula



Latitude: 40.529521
Longitude: 16.411432
Elevation: 495.53m
Accuracy: 10.5m
Time: 19-06-2023 13:34
Note: padula


Int.6.3.3

- Foto 31

Int. 6.3.3

- Foto 32

**PROGRAMMA OPERATIVO ANNUALE (P.O.A.) 2023 – Progetto di Forestazione Pubblica
Progetto Generale**



Int. 6.3.4

- Foto 33

Int.6.3.4

- Foto 34



- Foto 35



- Foto 36

**PROGRAMMA OPERATIVO ANNUALE (P.O.A.) 2023 – Progetto di Forestazione Pubblica
Progetto Generale**



Latitude: 40.473126
Longitude: 16.58109
Elevation: 69.33m
Accuracy: 3.0m
Time: 25-09-2023 08:57
Note: S.P. Ferrandina/Stigliano



Latitude: 40.473326
Longitude: 16.501578
Elevation: 43.33m
Accuracy: 3.5m
Time: 25-09-2023 10:09
Note: S.P. Ferrandina/Stigliano

Int. 6.1.11

- Foto 37

Int.6.1.11

- Foto 38



Latitude: 40.541656
Longitude: 16.448718
Elevation: 101.65m
Accuracy: 9.9m
Time: 04-09-2023 07:25
Note: S.P. Ferrandina/Stigliano



Latitude: 40.541561
Longitude: 16.448746
Elevation: 98.65m
Accuracy: 3.5m
Time: 04-09-2023 12:58
Note: S.P. Ferrandina/Stigliano

Int. 6.1.12

- Foto 39

Int. 6.1.12

- Foto 40

PROGRAMMA OPERATIVO ANNUALE (P.O.A.) 2023 – Progetto di Forestazione Pubblica
Progetto Generale



Int. 6.1.13

- Foto 41

Int.6.1.13

- Foto 42



Int. 6.1.17

- Foto 43

Int. 6.1.17

- Foto 44