

**PROGRAMMA OPERATIVO ANNUALE (P.O.A.) 2023 – Progetto di Forestazione Pubblica
Progetto Generale**



Int. 1.1.1

- Foto1

Int. 1.1.1

- Foto 2



Int. 1.1.2

- Foto 3

Int. 1.1.2

- Foto 4

PROGRAMMA OPERATIVO ANNUALE (P.O.A.) 2023 – Progetto di Forestazione Pubblica
Progetto Generale



Int. 1.1.3

- Foto5

Int. 1.1.3

- Foto 6




Int. 1.1.4

- Foto 7

Int. 1.1.4

- Foto 8

PROGRAMMA OPERATIVO ANNUALE (P.O.A.) 2023 – Progetto di Forestazione Pubblica
Progetto Generale



Int. 2.1.1

- Foto 9



Int. 2.1.1

- Foto 10



Int. 2.1.2

- Foto 11



Int. 2.1.2

- Foto 12

**PROGRAMMA OPERATIVO ANNUALE (P.O.A.) 2023 – Progetto di Forestazione Pubblica
Progetto Generale**



Int. 2.1.3

- Foto 13



Int. 2.1.3

- Foto 14



Int. 4.1.1

- Foto 15



Int. 4.1.1


- Foto 16

PROGRAMMA OPERATIVO ANNUALE (P.O.A.) 2023 – Progetto di Forestazione Pubblica
Progetto Generale



Int. 4.1.2

- Foto 17



Int. 4.1.2

- Foto 18



Int. 4.1.3

- Foto 19



Int. 4.1.3

- Foto 20

**PROGRAMMA OPERATIVO ANNUALE (P.O.A.) 2023 – Progetto di Forestazione Pubblica
Progetto Generale**



Int. 4.2.1

- Foto 21



Int. 4.2.1

- Foto 22



Int. 6.3.2

- Foto 23



Int.6.3.2

- Foto 24

**PROGRAMMA OPERATIVO ANNUALE (P.O.A.) 2023 – Progetto di Forestazione Pubblica
Progetto Generale**



Latitude: 40.543823
Longitude: 16.445685
Elevation: 107.63m
Accuracy: 8.5m
Time: 06-07-2023 06:41
Note: contrada orto del tufo




Latitude: 40.543855
Longitude: 16.445602
Elevation: 95.62m
Accuracy: 3.5m
Time: 06-07-2023 13:03
Note: contrada orto del tufo, santana ferrandina strada n. 3

Int. 6.3.11

- Foto 25

Int. 6.3.11

- Foto 26



Latitude: 40.499238
Longitude: 16.460129
Elevation: 460.64m
Accuracy: 18.1m
Time: 20-04-2023 09:22
Note: Ferrandina Santa Lucia



Int. 6.3.13

- Foto 27

Int. 6.3.13

- Foto 28