

PROGRAMMA OPERATIVO ANNUALE (P.O.A.) 2023 – Progetto di Forestazione Pubblica



INTERVENTO 1.1.1 Grassano FG.15 P.223-224-225-226-227-1034-1035 Prima Foto n. 1




INTERVENTO 1.1.1 Grassano FG.15 P.223-224-225-226-227-1034-1035 Durante Foto n. 2

PROGRAMMA OPERATIVO ANNUALE (P.O.A.) 2023 – Progetto di Forestazione Pubblica



INTERVENTO 1.1.1 Grassano FG.15 P.223-224-225-226-227-1034-1035 dopo Foto n. 3



INTERVENTO 1.2.2 LOC : Grassano Fg,12 P.103-1302 Prima Foto n. 4

PROGRAMMA OPERATIVO ANNUALE (P.O.A.) 2023 – Progetto di Forestazione Pubblica




INTERVENTO 1.2.2 LOC : Grassano Fg,12 P.103-1302 Durante Foto n. 5



INTERVENTO 1.2.2 LOC : Grassano Fg,12 P.103-1302 DOPO Foto n. 6

PROGRAMMA OPERATIVO ANNUALE (P.O.A.) 2023 – Progetto di Forestazione Pubblica




INT. 1.3.1 Grassano Fg.12 part.634-656-1321 -453-458-2048 (Area Via Garibaldi e Puntone) Foto n. 7



INTERVENTO 1.3.1 Grassano Fg.12 part.634-656-1321 -453-458-2048 (Area Via Garibaldi e Puntone) Durante F.8

PROGRAMMA OPERATIVO ANNUALE (P.O.A.) 2023 – Progetto di Forestazione Pubblica



INT. 1.3.1 Grassano Fg.12 part.634-656-1321 -453-458-2048 (Area Via Garibaldi e Puntone)Durante F.9



INT. 1.3.1 Grassano Fg.12 part.634-656-1321 -453-458-2048 (Area Via Garibaldi e Puntone)Durante F.10

PROGRAMMA OPERATIVO ANNUALE (P.O.A.) 2023 – Progetto di Forestazione Pubblica



INTERVENTO 1.1.2 Grassano Fg.16 part.583-717-557-713-94 Fosso Spineto Prima Foto n. 11



INTERVENTO 1.1.2 Grassano Fg.16 part.583-717-557-713-94 Fosso Spineto Durante Foto n. 12

PROGRAMMA OPERATIVO ANNUALE (P.O.A.) 2023 – Progetto di Forestazione Pubblica



INTERVENTO 1.1.2 Grassano Fg.16 part.583-717-557-713-94 Fosso Spineto Prima Foto n. 13



INTERVENTO 2.1.1 vede urbano - Zona Repullone Foto n. 14

PROGRAMMA OPERATIVO ANNUALE (P.O.A.) 2023 – Progetto di Forestazione Pubblica



INTERVENTO 2.1.1 vede urbano - Zona Repullone Foto n. 15



INTERVENTO 2.1.1 vede urbano - Zona Repullone Foto n. 16

PROGRAMMA OPERATIVO ANNUALE (P.O.A.) 2023 – Progetto di Forestazione Pubblica



INTERVENTO 2.1.1 vede urbano – Via Aldo Moro zona Serbatoio Prima - Foto n.17



INTERVENTO 2.1.1 vede urbano – Via Aldo Moro zona Serbatoio Foto n. 18

PROGRAMMA OPERATIVO ANNUALE (P.O.A.) 2023 – Progetto di Forestazione Pubblica



INTERVENTO 2.1.1 vede urbano Vicchio Campo Sportivo Prima Foto n. 19



INTERVENTO 2.1.1 vede urbano Vicchio Campo Sportivo Dopo Foto n. 20

PROGRAMMA OPERATIVO ANNUALE (P.O.A.) 2023 – Progetto di Forestazione Pubblica



INTERVENTO 4.2.1 Grassano – Strada Comunale Manche 2 Prima Foto n. 21



INTERVENTO 4.2.1 Grassano – Strada Comunale Manche 2 Dopo Foto n. 22

PROGRAMMA OPERATIVO ANNUALE (P.O.A.) 2023 – Progetto di Forestazione Pubblica



INTERVENTO 6.3.2.1 Grassano Fg.6-4 strada Comunale Tilea Prima Foto n. 23



INTERVENTO 6.3.2.1 Grassano Fg.6-4 strada Comunale Tilea Dopo Foto n. 24

PROGRAMMA OPERATIVO ANNUALE (P.O.A.) 2023 – Progetto di Forestazione Pubblica



1.2.1 Grassano Fg.15 part.441A598 Perimetro area cimitero Prima Foto n.25



1.2.1 Grassano Fg.15 part.441A598 Perimetro area Cimitero Durante Foto n. 26

PROGRAMMA OPERATIVO ANNUALE (P.O.A.) 2023 – Progetto di Forestazione Pubblica




1.2.1 Grassano Fg.15 part.441-598 Perimetro area cimitero Dopo Foto n. 27



INTERVENTO 2.1.1 Grassano Vico 1° Briganti PRIMA Foto n. 28

PROGRAMMA OPERATIVO ANNUALE (P.O.A.) 2023 – Progetto di Forestazione Pubblica



INTERVENTO 2.1.1 Grassano Vico 1° Briganti DURANTE Foto n. 29




INTERVENTO 2.1.1 Grassano Vico 1° Briganti DOPO Foto n.30

PROGRAMMA OPERATIVO ANNUALE (P.O.A.) 2023 – Progetto di Forestazione Pubblica



INTERVENTO 6.3.4.1 Grassano Fg.6 Strada Comunale Tilea - Manche PRIMA Foto n31



INTERVENTO 6.3.4.1 Grassano Fg.6 Strada Comunale Tilea - Manche DOPO Foto n. 32

PROGRAMMA OPERATIVO ANNUALE (P.O.A.) 2023 – Progetto di Forestazione Pubblica



INT. 1.2.3 Grassano Fg.12 Part. 103-1302- Strada comunale Cinti - Perimetro cinti PRIMA Foto n. 33



INT. 1.2.3 Grassano Fg.12 Part. 103-1302- Strada comunale Cinti - Perimetro cinti – DURANTE Foto n. 34

PROGRAMMA OPERATIVO ANNUALE (P.O.A.) 2023 – Progetto di Forestazione Pubblica




INT. 1.2.3 Grassano Fg.12 Part. 103-1302- Strada comunale Cinti - Perimetro cinti –DOPO Foto n. 34



INT. 1.2.3 Grassano Fg.12 Part. 103-1302- Strada comunale Cinti - Perimetro cinti –DOPO Foto n. 35

PROGRAMMA OPERATIVO ANNUALE (P.O.A.) 2023 – Progetto di Forestazione Pubblica



INT. 4.2.3 Grassano Fg.6 Strada Vicinale Fontanelle- PRIMA Foto n. 36



INT. 4.2.3 Grassano Fg.6 Strada Vicinale Fontanelle- DURANTE Foto n. 37

PROGRAMMA OPERATIVO ANNUALE (P.O.A.) 2023 – Progetto di Forestazione Pubblica



INT. 4.2.3 Grassano Fg.6 Strada Vicinale Fontanelle- DOPO Foto n. 38



INT. 5.1.3 Grassano Fg.15 Part. 223-224-225-455-459-456 Pineta sotto al cimitero PRIMA Foto n. 39

PROGRAMMA OPERATIVO ANNUALE (P.O.A.) 2023 – Progetto di Forestazione Pubblica



INT. 5.1.3 Grassano Fg.15 Part. 223-224-225-455-459-456 Pineta sotto al cimitero DURANTE Foto n. 40



INT. 5.1.3 Grassano Fg.15 Part. 223-224-225-455-459-456 Pineta sotto al cimitero DOPO Foto n. 41

PROGRAMMA OPERATIVO ANNUALE (P.O.A.) 2023 – Progetto di Forestazione Pubblica



INT. 5.2.4 Grassano Fg.16 part.583-717-557-713-94 Rimboschimento Fosso Spineto PRIMA Foto n. 42



INT. 5.2.4 Grassano Fg.16 part.583-717-557-713-94 Rimboschimento Fosso Spineto Durante Foto n.43

PROGRAMMA OPERATIVO ANNUALE (P.O.A.) 2023 – Progetto di Forestazione Pubblica



INT. 5.2.4 Grassano Fg.16 part.583-717-557-713-94 Rimboschimento Fosso Spineto DOPO Foto n.44



INTERVENTO 6.1.6.2. Grassano Fg.28-29-26-30-31 Canaletta Irrigazione - Distribuzione Principale Distretto 3 (tratto A) PRIMA Foto n. 45

PROGRAMMA OPERATIVO ANNUALE (P.O.A.) 2023 – Progetto di Forestazione Pubblica



INTERVENTO 6.1.6.2. Grassano Fg.28-29-26-30-31 Canaletta Irrigazione - Distribuzione Principale Distretto 3 (tratto A) DURANTE Foto n. 46



INTERVENTO 6.1.6.2. Grassano Fg.28-29-26-30-31 Canaletta Irrigazione - Distribuzione Principale Distretto 3 (tratto A) DOPO Foto n. 47

PROGRAMMA OPERATIVO ANNUALE (P.O.A.) 2023 – Progetto di Forestazione Pubblica



**INTERVENTO 6.1.7.2 Grassano Fg.31 Canaletta Irrigazione - Distribuzione Principale Distretto 3 (tratto B)
PRIMA Foto n. 48**



**INTERVENTO 6.1.7.2 Grassano Fg.31 Canaletta Irrigazione - Distribuzione Principale Distretto 3 (tratto B)
DURANTE Foto n. 48**

PROGRAMMA OPERATIVO ANNUALE (P.O.A.) 2023 – Progetto di Forestazione Pubblica



**INTERVENTO 6.1.7.2 Grassano Fg.31 Canaletta Irrigazione - Distribuzione Principale Distretto 3 (tratto B)
DOPO Foto n. 49**



**INTERVENTO 6.1.8.2 Grassano Fg.26-30 Canaletta Irrigazione - Distribuzione Principale Distretto 3 (tratto B)
PRIMA - Foto n. 50**

PROGRAMMA OPERATIVO ANNUALE (P.O.A.) 2023 – Progetto di Forestazione Pubblica



**INTERVENTO 6.1.8.2 Grassano Fg.26-30 Canaletta Irrigazione - Distribuzione Principale Distretto 3 (tratto B)
DURANTE Foto n. 51**



**INTERVENTO 6.1.8.2 Grassano Fg.26-30 Canaletta Irrigazione - Distribuzione Principale Distretto 3 (tratto B)
DOPO - Foto n. 52**

PROGRAMMA OPERATIVO ANNUALE (P.O.A.) 2023 – Progetto di Forestazione Pubblica



INTERVENTO 6.1.1.1 Grassano Fg.4 Fosso Tilea 1 PRIMA Foto 53



INTERVENTO 6.1.1.1 Grassano Fg.4 Fosso Tilea 1 Durante Foto n.54

PROGRAMMA OPERATIVO ANNUALE (P.O.A.) 2023 – Progetto di Forestazione Pubblica



INTERVENTO 6.1.1.1 Grassano Fg.4 Fosso Tilea 1 DOPO Foto n.55



INTERVENTO 6.1.2.1 Grassano Fg.4 Fosso Tilea 2 prima Foto n.56

PROGRAMMA OPERATIVO ANNUALE (P.O.A.) 2023 – Progetto di Forestazione Pubblica



INTERVENTO 6.1.2.1 Grassano Fg.4 Fosso Tilea 2 DURANTE Foto n.57



INTERVENTO 6.1.2.1 Grassano Fg.4 Fosso Tilea 2 DOPO Foto n.58

PROGRAMMA OPERATIVO ANNUALE (P.O.A.) 2023 – Progetto di Forestazione Pubblica



INTERVENTO 6.3.11.1 Grassano fg 11 15STRADA COMUNALE GIANVINCENZO PRIMA Foto n. 59



INTERVENTO 6.3.11.1 Grassano fg 11 15STRADA COMUNALE GIANVINCENZO DURANTE Foto n. 60

PROGRAMMA OPERATIVO ANNUALE (P.O.A.) 2023 – Progetto di Forestazione Pubblica



INTERVENTO 6.3.11.1 Grassano fg 11 15STRADA COMUNALE GIANVINCENZO DOPO Foto n. 61



INTERVENTO 6.3.23.1 Grassano Fg.11 Part. Strade Fg.3 Strade STR. Com. Piano del Pepe PRIMA Foto n.62

PROGRAMMA OPERATIVO ANNUALE (P.O.A.) 2023 – Progetto di Forestazione Pubblica



INTERVENTO 6.3.23.1 Grassano Fg.11 Part. Strade Fg.3 Strade STR. Com. Piano del Pepe DOPO Foto n.63



INTERVENTO 6.3.1.2 Grassano Fg.13-7-14 Strada Comunale Strettolone PRIMA Foto n. 64

PROGRAMMA OPERATIVO ANNUALE (P.O.A.) 2023 – Progetto di Forestazione Pubblica



Latitude: 40.641717
Longitude: 16.319822
Elevation: 220.73m
Accuracy: 2.4m
Time: 27-10-2023 08:04
Note: via strettolone Grassano

INTERVENTO 6.3.1.2 Grassano Fg.13-7-14 Strada Comunale Strettolone DURANTE Foto n. 65



Latitude: 40.64175
Longitude: 16.319772
Elevation: 214.93m
Accuracy: 1.8m
Time: 27-10-2023 11:43
Note: via strettolone Grassano

INTERVENTO 6.3.1.2 Grassano Fg.13-7-14 Strada Comunale Strettolone DOPO Foto n. 66

PROGRAMMA OPERATIVO ANNUALE (P.O.A.) 2023 – Progetto di Forestazione Pubblica



INTERVENTO 2.1.1 Grassano VEDE URBANO Via Aldo Moro – Spalcatura Alberi - Prima Foto n.67



INTERVENTO 2.1.1 Grassano VEDE URBANO Via Aldo Moro – Spalcatura Alberi - DURANTE Foto n.68

PROGRAMMA OPERATIVO ANNUALE (P.O.A.) 2023 – Progetto di Forestazione Pubblica



INTERVENTO 2.1.1 Grassano VEDE URBANO Via Aldo Moro – Spalcatura Alberi - DOPO Foto n. 69



INTERVENTO 6.3.9.1 Grassano Fg.17 Tratturo Grassano Grottole secondo tratto PRIMA Foto n. 70

PROGRAMMA OPERATIVO ANNUALE (P.O.A.) 2023 – Progetto di Forestazione Pubblica



INTERVENTO INTERVENTO 6.3.9.1 Grassano Fg.17 Tratturo Grassano Grottole secondo tratto-Prima Foto n. 71



INTERVENTO 6.3.9.1 Grassano Fg.17 Tratturo Grassano Grottole secondo tratto Durante e Dopo Foto n.72

PROGRAMMA OPERATIVO ANNUALE (P.O.A.) 2023 – Progetto di Forestazione Pubblica



INTERVENTO 6.3.9.1 Grassano Fg.17 Trattuto Grassano Grottole secondo tratto- Durante e dopo Foto n. 73



Latitude: 40.632973
Longitude: 16.286838
Elevation: 535.69m
Accuracy: 5.2m
Time: 04-08-2023 06:31
Note: via Milano

INTERVENTO 2.1.1 Grassano Verde Urbano – Rione Italia PRIMA Foto n. 74

PROGRAMMA OPERATIVO ANNUALE (P.O.A.) 2023 – Progetto di Forestazione Pubblica



INTERVENTO 2.1.1 Grassano Verde Urbano – Rione Italia DURANTE

Foto n. 75




INTERVENTO 2.1.1 Grassano Verde Urbano – Rione Italia DOPO

Foto n. 76

PROGRAMMA OPERATIVO ANNUALE (P.O.A.) 2023 – Progetto di Forestazione Pubblica



INTERVENTO 6.3.14.1 Grassano Fg.31-27-23-16-17 Strada Comunale Petrullo- PRIMA Foto n. 77



INTERVENTO 6.3.14.1 Grassano Fg.31-27-23-16-17 Strada Comunale Petrullo - DOPO Foto n. 78

PROGRAMMA OPERATIVO ANNUALE (P.O.A.) 2023 – Progetto di Forestazione Pubblica



INTERVENTO 6.4.3.1 Grassano Fg.12 part.103 Zona Cinti PRIMA Foto n. 79



INTERVENTO 6.4.3.1 Grassano Fg.12 part.103 Zona Cinti DURANTE Foto n. 80