


**PROGRAMMA OPERATIVO ANNUALE (P.O.A.) 2023 – Progetto di Forestazione Pubblica
Progetto Generale**



Int. 1.1.1 Loc S. Pelagina fg 50 plla 23 - Foto1


Foto 2



Int. 1.1.1 Loc S. Pelagina fg 50 plla 23 – Foto 3

Foto 4

PROGRAMMA OPERATIVO ANNUALE (P.O.A.) 2023 – Progetto di Forestazione Pubblica
Progetto Generale



Int. 1.1.1 Loc S. Pelagina fg 50 plla 23 - Foto 5

Foto 6



Int. 1.1.2 Loc S. Pelagina fg 50 plla 13 - Foto 6

Foto 7

**PROGRAMMA OPERATIVO ANNUALE (P.O.A.) 2023 – Progetto di Forestazione Pubblica
Progetto Generale**



Int. 1.1.2 Loc S. Pelagina fg 50 plla 13 - Foto 8

Foto 9



Int. 1.1.2 Loc S. Pelagina fg 50 plla 13 – Foto 10

Foto 11

**PROGRAMMA OPERATIVO ANNUALE (P.O.A.) 2023 – Progetto di Forestazione Pubblica
Progetto Generale**



Int. 1.1.3 Loc S. Pelagina fg 50 plla 554 - Foto12

Foto 13



Int. 1.1.3 Loc S. Pelagina fg 50 plla 554 – Foto 14

Foto 15

PROGRAMMA OPERATIVO ANNUALE (P.O.A.) 2023 – Progetto di Forestazione Pubblica
Progetto Generale



Int. 1.1.3 Loc S. Pelagina fg 50 plla 554 - Foto 16

Foto 17



Int. 1.1.4 Loc Torre Mare fg 50 plla 761 – Foto18

Foto 19

**PROGRAMMA OPERATIVO ANNUALE (P.O.A.) 2023 – Progetto di Forestazione Pubblica
Progetto Generale**



Int. 1.1.4 Loc Torre Mare fg 50 plla 761 - Foto 20

Foto 21



Int. 1.1.4 Loc Torre Mare fg 50 plla 761 – Foto 22

Foto 23

**PROGRAMMA OPERATIVO ANNUALE (P.O.A.) 2023 – Progetto di Forestazione Pubblica
Progetto Generale**



Int. 1.1.4 Loc Torre Mare fg 50 plla 761 - Foto 24

Foto 25



Int. 1.1.4 Loc Torre Mare fg 50 plla 761 – Foto 26


Foto 27

**PROGRAMMA OPERATIVO ANNUALE (P.O.A.) 2023 – Progetto di Forestazione Pubblica
Progetto Generale**



Int. 1.1.5 Loc Torre Mare fg 51 plla 471 - Foto 28


Foto 29



Int. 1.1.5 Loc Torre Mare fg 51 plla 471 – Foto 30

Foto 31

**PROGRAMMA OPERATIVO ANNUALE (P.O.A.) 2023 – Progetto di Forestazione Pubblica
Progetto Generale**



Int. 2.1.1 Pista ciclabile SP 154 - Foto 32

Foto 33



Int. 2.1.1 Pista ciclabile SP 154 – Foto 34

Foto 35

**PROGRAMMA OPERATIVO ANNUALE (P.O.A.) 2023 – Progetto di Forestazione Pubblica
Progetto Generale**



Int. 2.1.1 Pista ciclabile SP 154 - Foto 36

Foto 37



Int. 2.1.1 Pista ciclabile Torre Mare – Foto 38

Foto 39

**PROGRAMMA OPERATIVO ANNUALE (P.O.A.) 2023 – Progetto di Forestazione Pubblica
Progetto Generale**



Int. 2.1.1 Pista ciclabile Torre Mare - Foto 40

Foto 41



Int. 2.1.1 Pista ciclabile _Torre Mare – Foto 42

Foto 43

**PROGRAMMA OPERATIVO ANNUALE (P.O.A.) 2023 – Progetto di Forestazione Pubblica
Progetto Generale**



Int. 2.1.1 Pista ciclabile S.Pelagina - Foto 44

Foto 45



Int. 2.1.1 Pista ciclabile S.Pelagina – Foto 46

Foto 47

**PROGRAMMA OPERATIVO ANNUALE (P.O.A.) 2023 – Progetto di Forestazione Pubblica
Progetto Generale**



Int. 2.1.1 Palazzetto Palacampagna - Foto 48

Foto 49



Int. 2.1.1 Palazzetto Palacampagna – Foto 50

Foto 51

PROGRAMMA OPERATIVO ANNUALE (P.O.A.) 2023 – Progetto di Forestazione Pubblica
Progetto Generale



Int. 2.1.1 scuola ITC Via Swartz - Foto 52

Foto 53



Int. 2.1.1 scuola ITC Via Swartz – Foto 54

Foto 55

**PROGRAMMA OPERATIVO ANNUALE (P.O.A.) 2023 – Progetto di Forestazione Pubblica
Progetto Generale**



Int. 2.1.1 scuola ITC Via Swartz - Foto 56

Foto 57



Int. 2.1.1 Viale Magna Grecia – Foto 58

Foto 59

PROGRAMMA OPERATIVO ANNUALE (P.O.A.) 2023 – Progetto di Forestazione Pubblica
Progetto Generale



Int. 2.1.1 Pattinodromo - Foto 60

Foto 61



Int. 5.1.1 Loc. S. Pelagina fg 51 Plla 381 – Foto 62

Foto 63

**PROGRAMMA OPERATIVO ANNUALE (P.O.A.) 2023 – Progetto di Forestazione Pubblica
Progetto Generale**



Int. 5.1.1 Loc. S. Pelagina fg 51 PIIa 381 – Foto 64

Foto 65



Int. 6.3.1.1 Strada Comunale Località Cupa – Foto 66

Foto 67

**PROGRAMMA OPERATIVO ANNUALE (P.O.A.) 2023 – Progetto di Forestazione Pubblica
Progetto Generale**



Int. 6.3.1.1 Strada Comunale Località Cupa – Foto 68


Foto 69



Int. 6.3.1.1 Strada Comunale Località Cupa – Foto 70

Foto 71

**PROGRAMMA OPERATIVO ANNUALE (P.O.A.) 2023 – Progetto di Forestazione Pubblica
Progetto Generale**



Int. 6.3.1.1 Strada Comunale Località Cupa – Foto 72

Foto 73



Int. 6.3.2.1 Strada Comunale Madonna degli Angeli – Foto 74

Foto 75

**PROGRAMMA OPERATIVO ANNUALE (P.O.A.) 2023 – Progetto di Forestazione Pubblica
Progetto Generale**



Int. 6.3.2.1 Strada Comunale Madonna degli Angeli – Foto 76


Foto 77



Int. 6.3.2.1 Strada Comunale Madonna degli Angeli – Foto 78


Foto 79

**PROGRAMMA OPERATIVO ANNUALE (P.O.A.) 2023 – Progetto di Forestazione Pubblica
Progetto Generale**



Int. 6.3.2.1 Strada Comunale Borgo Serra Marina – Foto 80

Foto 81



Int. 6.3.2.1 Strada Comunale Borgo Serra Marina – Foto 82


Foto 83

**PROGRAMMA OPERATIVO ANNUALE (P.O.A.) 2023 – Progetto di Forestazione Pubblica
Progetto Generale**



Int. 6.3.2.1 Strada Comunale Borgo Serra Marina – Foto 84

Foto 85



Int. 6.3.2.1 Strada Comunale Borgo Serra Marina – Foto 86

Foto 87

**PROGRAMMA OPERATIVO ANNUALE (P.O.A.) 2023 – Progetto di Forestazione Pubblica
Progetto Generale**

**PROGRAMMA OPERATIVO ANNUALE (P.O.A.) 2023 – Progetto di Forestazione Pubblica
Progetto Generale**



Int. 1.1.3 Bosco Monte Acuto fg 35 Plla 114 Foto1

Int. 1.1.3 Bosco Monte Acuto fg 35 Plla 114 - Foto2



Int. 1.1.3 Bosco Monte Acuto fg 35 Plla 114 Foto 3

Int. 1.1.3 Bosco Monte Acuto fg 35 Plla 114 Foto 4

PROGRAMMA OPERATIVO ANNUALE (P.O.A.) 2023 – Progetto di Forestazione Pubblica
Progetto Generale



Int. 1.1.3 Bosco Monte Acuto fg 35 Pila 114 Foto 5

Int. 1.1.3 Bosco Monte Acuto fg 35 Pila 114 Foto 6



Int. 1.1.3 Bosco Monte Acuto fg 35 Pila 114 Foto 7



Int. 1.1.3 Bosco Monte Acuto fg 35 Pila 114 Foto 8

**PROGRAMMA OPERATIVO ANNUALE (P.O.A.) 2023 – Progetto di Forestazione Pubblica
Progetto Generale**



Int. 1.1.3 Bosco Monte Acuto fg 35 Plla 114 Foto 9

Int. 1.1.3 Bosco Monte Acuto fg 35 Plla 114 Foto 10



Int. 2.1.1 verde decorativo Castello – Foto 11

Int. 2.1.1 verde decorativo Castello - Foto 12

**PROGRAMMA OPERATIVO ANNUALE (P.O.A.) 2023 – Progetto di Forestazione Pubblica
Progetto Generale**



Int. 2.1.1 Verde decorativo Castello Foto13

Int. 2.1.1 Verde decorativo Castello Foto 14



Int. 2.1.1 verde decorativo Castello - Foto 15

Int. 2.1.1 Verde decorativo Castello - Foto 16

**PROGRAMMA OPERATIVO ANNUALE (P.O.A.) 2023 – Progetto di Forestazione Pubblica
Progetto Generale**



Int. 2.1.1 Verde decorativo Castello - Foto 17

Int. 2.1.1 Verde decorativo Castello- Foto 18



Int. 2.1.1 Verde decorativo Castello - Foto 19


Int. 2.1.1 Verde decorativo Castello - Foto 20

**PROGRAMMA OPERATIVO ANNUALE (P.O.A.) 2023 – Progetto di Forestazione Pubblica
Progetto Generale**



Int. 2.1.1 – Verde decorativo Castello - foto 21

Int. 2.1.1- Verde decorativo Castello Foto 22



Int. 2.1.1 Verde decorativo Castello - Foto 23

Int. 2.1.1 Verde decorativo Castello - Foto 24

**PROGRAMMA OPERATIVO ANNUALE (P.O.A.) 2023 – Progetto di Forestazione Pubblica
Progetto Generale**



Int. 2.1.1 Centro Storico

Foto 25

Int. 2.1.1 Centro Storico

Foto 26



Int.2.1.1 Centro Storico

Foto 27

Int. 2.1.1 Centro Storico

Foto 28

**PROGRAMMA OPERATIVO ANNUALE (P.O.A.) 2023 – Progetto di Forestazione Pubblica
Progetto Generale**



Int. 2.1.1 Parco Giochi via Trinità

Foto 29

Int. 2.1.1 Parco Giochi via Trinità

Foto 30



Int. 2.1.1 Parco Giochi via Trinità

Foto 31

Int. 2.1.1 Parco Giochi via Trinità

Foto 32

**PROGRAMMA OPERATIVO ANNUALE (P.O.A.) 2023 – Progetto di Forestazione Pubblica
Progetto Generale**




Int. 2.1.1 via Il Materdomini

Foto 33

Int. 2.1.1 via Il Materdomini

Foto 34



Int. 2.1.1 via Il Materdomini

Foto 35

Int. 2.1.1 via Trinità

Foto 36

**PROGRAMMA OPERATIVO ANNUALE (P.O.A.) 2023 – Progetto di Forestazione Pubblica
Progetto Generale**



Int.2.1.1 via Trinità

Foto 37

Int.2.1.1 via Trinità

Foto 38



Int.2.1.1 via Trinità

Foto 39

Int.2.1.1 via Trinità

Foto 40

**PROGRAMMA OPERATIVO ANNUALE (P.O.A.) 2023 – Progetto di Forestazione Pubblica
Progetto Generale**



Int.2.1.1 via Trinità

Foto 41



Int.2.1.1 via Trinità

Foto 42



Int. Int.2.1.1 via Trinità

Foto 43



Int.2.1.1 via Trinità

Foto 44

PROGRAMMA OPERATIVO ANNUALE (P.O.A.) 2023 – Progetto di Forestazione Pubblica
Progetto Generale



Int. 6.3.1.1 strada Consortile S.Giuliano Foto45

Int. 6.3.1.1 strada Consortile S.Giuliano Foto 46



Int. 6.3.1.1 Strada Consortile S. Giuliano Foto 47

Int. 6.3.1.1 Strada Consortile S. Giuliano Foto 48

**PROGRAMMA OPERATIVO ANNUALE (P.O.A.) 2023 – Progetto di Forestazione Pubblica
Progetto Generale**



Int. 6.3.1.1 strada Consortile S.Giuliano Foto 49

Int. 6.3.1.1 strada Consortile S.Giuliano Foto 50



Int. 6.3.1.1 Strada consort. Diga S. Giuliano Foto 51

Int. 6.3.1.1 Strada consort. Diga S. Giuliano Foto 52

**PROGRAMMA OPERATIVO ANNUALE (P.O.A.) 2023 – Progetto di Forestazione Pubblica
Progetto Generale**



Int. 6.3.6.1 Messapica loc. tre confini

Foto 53

Int. 6.3.6.1 Messapica loc. tre confini

Foto 54




Int. 6.3.6.1 S.P.Messapica loc. tre confini

Foto 55

Int. 6.3.6.1 SP Messapica loc. tre confini

Foto 56

**PROGRAMMA OPERATIVO ANNUALE (P.O.A.) 2023 – Progetto di Forestazione Pubblica
Progetto Generale**



Int. 6.3.6.1 - SP Messapica loc. tre confini Foto 57

Int. 6.3.6.1 SP Messapica loc. tre confini Foto 58



Int. 6.3.6.1 SP Messapica loc. tre confini Foto 59

Int. 6.3.6.1 SP Messapica loc. tre confini Foto 60

**PROGRAMMA OPERATIVO ANNUALE (P.O.A.) 2023 – Progetto di Forestazione Pubblica
Progetto Generale**



Int. 6.3.6.1 SP Messapica loc. tre confini Foto61

Int. 6.3.6.1 SP Messapica loc. tre confini Foto 62



Int. 6.3.6.1 SP Messapica loc. tre confini Foto 63

Int. 6.3.6.1 SP Messapica loc. tre confini Foto 64

**PROGRAMMA OPERATIVO ANNUALE (P.O.A.) 2023 – Progetto di Forestazione Pubblica
Progetto Generale**



Int. 6.3.6.1 SP Messapica loc. tre confini Foto 65 Int. 6.3.6.1 SP Messapica loc. tre confini Foto 66



Int. 6.3.6.1 SP Messapica loc. tre confini Foto 67 Int. 6.3.6.1 SP Messapica loc. tre confini Foto 68

**PROGRAMMA OPERATIVO ANNUALE (P.O.A.) 2023 – Progetto di Forestazione Pubblica
Progetto Generale**



Int. 6.3.6.1 Messapica loc. tre confini Foto 69

Foto 69

Int. 6.3.6.1 Messapica loc. tre confini

Foto 70



Int. 6.3.6.1 SP Messapica loc. tre confini Foto 71

Foto 71

Int. 6.3.6.1 SP Messapica loc. tre confini foto 72

foto 72



REGIONE BASILICATA

**Consorzio di Bonifica
della Basilicata**
(L.R. gennaio 2017, n.1) - MATERA

Area N. 24
Comune di MIGLIONICO
Riferimento Scheda Interventi Comunali

**PROGRAMMA OPERATIVO ANNUALE (P.O.A.) 2023 – Progetto di Forestazione Pubblica
Progetto Generale**

**PROGRAMMA OPERATIVO ANNUALE (P.O.A.) 2023 – Progetto di Forestazione Pubblica
Progetto Generale**



Latitude: 40.529373
Longitude: 16.661111
Elevation: 293.31m
Accuracy: 3.0m
Time: 12-06-2023 12:19
Note: difesa S. Biagio fg 38 Plla 1



Latitude: 40.529192
Longitude: 16.661619
Elevation: 292.31m
Accuracy: 2.5m
Time: 14-06-2023 12:04
Note: difesa S. Biagio fg 38 Plla 1

Int.1.1.1 Bosco San Biagio fg 38 plla 1 - Foto1

Foto 2



Latitude: 40.529094
Longitude: 16.661916
Elevation: 287.28m
Accuracy: 3.5m
Time: 16-06-2023 06:46
Note: difesa S. Biagio fg 38 Plla 1



Latitude: 40.532357
Longitude: 16.663726
Elevation: 288.29m
Accuracy: 1.5m
Time: 19-06-2023 12:14
Note: Fasce taglia fuoco Difesa S. Biagio fg 38 Plla 1

Int. 1.1.1 Bosco San Biagio fg 38 plla 1 - Foto 3

Foto 4

**PROGRAMMA OPERATIVO ANNUALE (P.O.A.) 2023 – Progetto di Forestazione Pubblica
Progetto Generale**



Int. 1.1.1 Bosco San Biagio fg 38 plla 1 - Foto 5



Foto 6



Int. 1.1.2 Bosco San Biagio fg 38 plla 2 - Foto 7



Foto 8

**PROGRAMMA OPERATIVO ANNUALE (P.O.A.) 2023 – Progetto di Forestazione Pubblica
Progetto Generale**



Int. 1.1.2 Bosco San Biagio fg 38 plla 2 - Foto 9

Foto 10



Int. 1.1.2 Bosco San Biagio fg 38 plla 2 - Foto 11

Foto 12

**PROGRAMMA OPERATIVO ANNUALE (P.O.A.) 2023 – Progetto di Forestazione Pubblica
Progetto Generale**



Int. 1.1.2 Bosco San Biagio fg 38 plla 2 - Foto 13

Foto 14



Int. 1.1.3 Bosco San Biagio fg 38 plla 7 - Foto 15


Foto 16

**PROGRAMMA OPERATIVO ANNUALE (P.O.A.) 2023 – Progetto di Forestazione Pubblica
Progetto Generale**



Int. 1.1.3 Bosco San Biagio fg 38 plla 7 - Foto17

Foto 18



Int. 1.1.3 Bosco San Biagio fg 38 plla 7 - Foto 19


Foto 20

**PROGRAMMA OPERATIVO ANNUALE (P.O.A.) 2023 – Progetto di Forestazione Pubblica
Progetto Generale**



Int. 2.1.1 Area Archeologica Porta schiavone - Foto 21

Foto 22



Int. 2.1.1 Area Archeologica Porta schiavone – Foto 23

Foto 24

**PROGRAMMA OPERATIVO ANNUALE (P.O.A.) 2023 – Progetto di Forestazione Pubblica
Progetto Generale**



Int. 2.1.1 Area di Pertinenza scuola S.D'Acquisto - Foto 25

Foto 26



Int. 2.1.1 Area di Pertinenza scuola S.D'Acquisto – Foto 27


Foto 28

**PROGRAMMA OPERATIVO ANNUALE (P.O.A.) 2023 – Progetto di Forestazione Pubblica
Progetto Generale**



Int. 2.1.1 Area di Pertinenza Centro Anziani - Foto 29

Foto 30



Int2.1.1 Area di Pertinenza Centro Anziani – Foto 31

Foto 32

**PROGRAMMA OPERATIVO ANNUALE (P.O.A.) 2023 – Progetto di Forestazione Pubblica
Progetto Generale**



Int. 2.1.1 Area di Pertinenza Palazzetto K. Wojtyla - Foto 33

Foto 34



Int. 2.1.1 Area di Pertinenza Palazzetto K. Wojtyla - Foto 35

Foto 36

**PROGRAMMA OPERATIVO ANNUALE (P.O.A.) 2023 – Progetto di Forestazione Pubblica
Progetto Generale**



Int.2.1.1 area di pertinenza Asilo nido Via Palermo - Foto 37

Foto 38



Int. 2.1.1 area di pertinenza Asilo nido Via Palermo – Foto 39


Foto 40

**PROGRAMMA OPERATIVO ANNUALE (P.O.A.) 2023 – Progetto di Forestazione Pubblica
Progetto Generale**



Int. 2.1.1 Potatura di contenimento Piante Via Garibaldi - Foto 41


Foto 42



Int. 2.1.1 Potatura di contenimento Piante Via Garibaldi - Foto 43

Foto 44

**PROGRAMMA OPERATIVO ANNUALE (P.O.A.) 2023 – Progetto di Forestazione Pubblica
Progetto Generale**



Int. 6.3.1.1 - S.P. 33 Piani Bradano - Foto 45

Foto 46



Int. 6.3.1.1 - S.P. 33 Piani Bradano – Foto 47

Foto 48

**PROGRAMMA OPERATIVO ANNUALE (P.O.A.) 2023 – Progetto di Forestazione Pubblica
Progetto Generale**



Int. 6.3.1.1 - S.P. 33 Piani Bradano - Foto 49

Foto 50



Int. 6.3.1.1 - S.P. 33 Piani Bradano - Foto 51


Foto 52

**PROGRAMMA OPERATIVO ANNUALE (P.O.A.) 2023 – Progetto di Forestazione Pubblica
Progetto Generale**



Int. 6.3.1.1 - S.P. 33 Piani Bradano - Foto 53


Foto 54



Int. 6.3.2.1 - S.P. Montescaglioso- Matera – Foto 55

Foto 56

**PROGRAMMA OPERATIVO ANNUALE (P.O.A.) 2023 – Progetto di Forestazione Pubblica
Progetto Generale**



Int. 6.3.2.1 - S.P. Montescaglioso- Matera - Foto 57


Foto 58



Int. 6.3.2.1 - S.P. Montescaglioso- Matera – Foto 59

Foto 60

**PROGRAMMA OPERATIVO ANNUALE (P.O.A.) 2023 – Progetto di Forestazione Pubblica
Progetto Generale**



Int. 6.3.2.1 - S.P. Montescaglioso- Matera - Foto 61


Foto 62



Int. 6.3.2.1 - S.P. Montescaglioso- Matera – Foto 63

Foto 64

**PROGRAMMA OPERATIVO ANNUALE (P.O.A.) 2023 – Progetto di Forestazione Pubblica
Progetto Generale**



Int. 6.3.3.1 - SP La Carrera - Foto 65

Foto 66



Int. 6.3.3.1 - SP La Carrera – Foto 67

Foto 68

**PROGRAMMA OPERATIVO ANNUALE (P.O.A.) 2023 – Progetto di Forestazione Pubblica
Progetto Generale**



Int. 6.3.4.1 - S. C. direzione Ginosa - Foto 69

Foto 70



Int. . 6.3.4.1 - S. C. direzione Ginosa - Foto 71

Foto 72

**PROGRAMMA OPERATIVO ANNUALE (P.O.A.) 2023 – Progetto di Forestazione Pubblica
Progetto Generale**



Int. 6.3.4.1 - S. C. direzione Ginosà - Foto 73

Foto 74



Int. 6.3.4.1 - S. C. direzione Ginosà - Foto 75


Foto 76

**PROGRAMMA OPERATIVO ANNUALE (P.O.A.) 2023 – Progetto di Forestazione Pubblica
Progetto Generale**



Int. 6.3.4.1 - S. C. direzione Ginosa - Foto 77


Foto 78



Int. . 6.3.5.1 - S. C. Alcide De Gasperi - Foto 79

Foto 80

**PROGRAMMA OPERATIVO ANNUALE (P.O.A.) 2023 – Progetto di Forestazione Pubblica
Progetto Generale**



Int. 6.3.5.1 - S. C. Alcide De Gasperi - Foto 81

Foto 82



Int. . 6.3.4.1 - S. C. Alcide De Gasperi - Foto 83

Foto 84

**PROGRAMMA OPERATIVO ANNUALE (P.O.A.) 2023 – Progetto di Forestazione Pubblica
Progetto Generale**



Latitude: 40.532075
Longitude: 16.654072
Altitude: 252.65m
Accuracy: 1.7m
Time: 20/06/2023 12:55
MATERA, C. BIANCHI, 19



Latitude: 40.530663
Longitude: 16.654492
Altitude: 252.65m
Accuracy: 1.6m
Time: 20/06/2023 12:55
MATERA, C. BIANCHI, 19

Int. 6.3.6.1 - S. C. Sant'Agata - Foto 85

Foto 86



Latitude: 40.5315875
Longitude: 16.654492
Altitude: 339.25m
Accuracy: 2.5m
Time: 20/06/2023 06:53
MATERA, C. BIANCHI, 19



Latitude: 40.531673
Longitude: 16.654492
Altitude: 254.05m
Accuracy: 1.6m
Time: 20/06/2023 12:54
MATERA, C. BIANCHI, 19

Int. . 6.3.6.1 - S. C. Sant'Agata - Foto 87

Foto 88

PROGRAMMA OPERATIVO ANNUALE (P.O.A.) 2023 – Progetto di Forestazione Pubblica
Progetto Generale



Int. 6.3.4.1 - S. C. direzione Ginosa - Foto 89

Foto 90



Int. . 6.3.4.1 - S. C. direzione Ginosa - Foto 91

Foto 92

**PROGRAMMA OPERATIVO ANNUALE (P.O.A.) 2023 – Progetto di Forestazione Pubblica
Progetto Generale**



Int. 6.3.1.2 - S.P. 33 Piani Bradano - Foto 93

Foto 94



Int. . 6.3.1.2 - S.P. Piani Bradano- Foto 95


Foto 96

**PROGRAMMA OPERATIVO ANNUALE (P.O.A.) 2023 – Progetto di Forestazione Pubblica
Progetto Generale**



Int. 6.3.1.2 - S.P. 33 Piani Bradano - Foto 97

Foto 98



Int. . 6.3.1.2 - S.P. Piani Bradano- Foto 99

Foto 100

**PROGRAMMA OPERATIVO ANNUALE (P.O.A.) 2023 – Progetto di Forestazione Pubblica
Progetto Generale**



Int. 6.3.2.2 - S.P. Montescaglioso -Matera - Foto 101

Foto 102



Int. . 6.3.2.2 - S.P. Montescaglioso- Matera - Foto 103

Foto 104

**PROGRAMMA OPERATIVO ANNUALE (P.O.A.) 2023 – Progetto di Forestazione Pubblica
Progetto Generale**



Int. 6.3.2.2 - S.P.Montescaglioso-Matera - Foto 105

Foto 106



Int. . 6.3.2.2 - S.P. Montescaglioso- Matera - Foto 107

Foto 108

**PROGRAMMA OPERATIVO ANNUALE (P.O.A.) 2023 – Progetto di Forestazione Pubblica
Progetto Generale**



Int. 6.3.3.2 - S.P. La Carrera - Foto 109

Foto 110



Int. . 6.3.3.2 - S.P. La Carrera- Foto 111

Foto 112

**PROGRAMMA OPERATIVO ANNUALE (P.O.A.) 2023 – Progetto di Forestazione Pubblica
Progetto Generale**



Int. 6.3.4.2 - S.C Montescaglioso -Ginosa - Foto 113

Foto 114




Int. . 6.3.4.2 - S.C Montescaglioso -Ginosa -Foto 115

Foto 116

**PROGRAMMA OPERATIVO ANNUALE (P.O.A.) 2023 – Progetto di Forestazione Pubblica
Progetto Generale**

**PROGRAMMA OPERATIVO ANNUALE (P.O.A.) 2023 – Progetto di Forestazione Pubblica
Progetto Generale**



Int.1.1.1 Bosco Manferrara fg 1 plla 279 - Foto1

Foto 2



Int. 1.1.1 Bosco Manferrara fg 1 plla 279 – Foto 3

Foto 4

**PROGRAMMA OPERATIVO ANNUALE (P.O.A.) 2023 – Progetto di Forestazione Pubblica
Progetto Generale**



Latitude: 40.530619
Longitude: 16.512347
Elevation: 488.92m
Accuracy: 7.5m
Time: 05-07-2023 08:03
Note: fascia taglialuoco Loc.B. MANFERRARA Fg1 plla 279 1 tratto



Latitude: 40.530639
Longitude: 16.512499
Elevation: 457.92m
Accuracy: 4.0m
Time: 05-07-2023 11:06
Note: fascia taglialuoco Loc.B. MANFERRARA Fg1 plla 279 1 tratto

Int. 1.1.1 Bosco Manferrara fg 1 plla 279 Foto 5

Foto 6



Latitude: 40.530849
Longitude: 16.510922
Elevation: 471.92m
Accuracy: 3.0m
Time: 07-07-2023 06:42
Note: fascia taglialuoco Loc.B. MANFERRARA Fg1 plla 279 1 tratto



Latitude: 40.53086
Longitude: 16.51099
Elevation: 476.92m
Accuracy: 8.0m
Time: 07-07-2023 07:33
Note: fascia taglialuoco Loc.B. MANFERRARA Fg1 plla 279 1 tratto

Int. 1.1.1 Bosco Manferrara fg 1 plla 279 – Foto 7

Foto 8

**PROGRAMMA OPERATIVO ANNUALE (P.O.A.) 2023 – Progetto di Forestazione Pubblica
Progetto Generale**



Int. 1.1.1 Bosco Manferrara fg 1 plla 279 Foto9

Foto 10



Int. 1.1.1 Bosco Manferrara fg 1 plla 279 – Foto 11


Foto 12

**PROGRAMMA OPERATIVO ANNUALE (P.O.A.) 2023 – Progetto di Forestazione Pubblica
Progetto Generale**



Int. 1.1.1 Bosco Manferrara fg 1 plla 279 - Foto 13


Foto 14



Int. 1.1.1 Bosco Manferrara fg 1 plla 279 – Foto 15


Foto 16

**PROGRAMMA OPERATIVO ANNUALE (P.O.A.) 2023 – Progetto di Forestazione Pubblica
Progetto Generale**



Int.1.1.1 Bosco Manferrara fg 1 plla 279 - Foto17

Foto 18



Int.1.1.1 Bosco Manferrara fg 1 plla 279 – Foto 19

Foto 20

**PROGRAMMA OPERATIVO ANNUALE (P.O.A.) 2023 – Progetto di Forestazione Pubblica
Progetto Generale**



Int. 1.1.2 Bosco Manferrara fg 1 plla 329 - Foto 21


Foto 22



Int. 1.1.2 Bosco Manferrara fg 1 plla 329 - Foto 23

Foto 24

PROGRAMMA OPERATIVO ANNUALE (P.O.A.) 2023 – Progetto di Forestazione Pubblica
Progetto Generale



Int. 1.1.2 Bosco Manferrara fg 1 plla 329 - Foto 25

Foto 26



Int. 1.1.2 Bosco Manferrara fg 1 plla 329 – Foto 27


Foto 28

**PROGRAMMA OPERATIVO ANNUALE (P.O.A.) 2023 – Progetto di Forestazione Pubblica
Progetto Generale**



Int. 1.1.2 Bosco Manferrara fg 1 plla 329 - Foto 29

Foto 30



Int. 1.1.2 Bosco Manferrara fg 1 plla 329 – Foto 31


Foto 32

**PROGRAMMA OPERATIVO ANNUALE (P.O.A.) 2023 – Progetto di Forestazione Pubblica
Progetto Generale**



Int. 1.1.3 Bosco Manferrara fg 1 plla 26 - Foto 33

Foto 34



Int. 1.1.3 Bosco Manferrara fg 1 plla 26 – Foto 35

Foto 36

**PROGRAMMA OPERATIVO ANNUALE (P.O.A.) 2023 – Progetto di Forestazione Pubblica
Progetto Generale**



Int. 1.1.3 Bosco Manferrara fg 1 plla 26 - Foto 37

Foto 38



Int. 1.1.3 Bosco Manferrara fg 1 plla 26 Foto 39

Foto 40

**PROGRAMMA OPERATIVO ANNUALE (P.O.A.) 2023 – Progetto di Forestazione Pubblica
Progetto Generale**



Latitude: 40.542611
Longitude: 16.517829
Elevation: 452.86m
Accuracy: 7.5m
Time: 04-07-2023 12:12
Note: Bosco Manferrara foglio 1 particella 26 fascia tagliafuoco



Latitude: 40.542628
Longitude: 16.516742
Elevation: 448.86m
Accuracy: 4.0m
Time: 12-07-2023 07:07
Note: Bosco Manferrara foglio 1 particella 26 fascia tagliafuoco

Int. 1.1.3 Bosco Manferrara fg 1 plla 26 - Foto 41

Foto 42



Latitude: 40.54148
Longitude: 16.519086
Elevation: 463.87m
Accuracy: 3.5m
Time: 20-07-2023 11:55
Note: Bosco Manferrara foglio 1 particella 26 fascia tagliafuoco



Latitude: 40.540799
Longitude: 16.518985
Elevation: 457.87m
Accuracy: 2.0m
Time: 28-07-2023 12:21
Note: Bosco Manferrara foglio 1 particella 26 fascia tagliafuoco

Int. 1.1.3 Bosco Manferrara fg 1 plla 26 – Foto 43


Foto 44

PROGRAMMA OPERATIVO ANNUALE (P.O.A.) 2023 – Progetto di Forestazione Pubblica
Progetto Generale



Int. 1.1.3 Bosco Manferrara fg 1 plla 26 - Foto 45


Foto 46



Int. 1.1.4 Bosco Manferrara Sottano fg 1 plla 224 – Foto 47

Foto 48

**PROGRAMMA OPERATIVO ANNUALE (P.O.A.) 2023 – Progetto di Forestazione Pubblica
Progetto Generale**



Int. 1.1.4 Bosco Manferrara Sottano fg 1 plla 224 - Foto 49

Foto 50



Int. 1.1.4 Bosco Manferrara Sottano fg 1 plla 224 – Foto 51



Foto 52

**PROGRAMMA OPERATIVO ANNUALE (P.O.A.) 2023 – Progetto di Forestazione Pubblica
Progetto Generale**



Int. 1.1.4 Bosco Manferrara Sottano fg 1 plla 224 - Foto53

Foto 54



Int. 1.1.4 Bosco Manferrara Sottano fg 1 plla 224 – Foto 55

Foto 56

**PROGRAMMA OPERATIVO ANNUALE (P.O.A.) 2023 – Progetto di Forestazione Pubblica
Progetto Generale**



Int. 2.1.1 Verde decorativo Via Jozzini - Foto 57

Foto 58



Int. 2.1.1 Verde decorativo Via Jozzini – Foto 59

Foto 60

**PROGRAMMA OPERATIVO ANNUALE (P.O.A.) 2023 – Progetto di Forestazione Pubblica
Progetto Generale**



Int. 2.1.1 Verde decorativo Via Leonardi - Foto 61

Foto 62



Int. 2.1.1 Verde decorativo Via Leonardi – Foto 63


Foto 64

**PROGRAMMA OPERATIVO ANNUALE (P.O.A.) 2023 – Progetto di Forestazione Pubblica
Progetto Generale**



Int. 2.1.1 Verde scolastico Scuola dell'infanzia "A. Falotico" - Foto 65


Foto 66



Int. 2.1.1 Verde Scolastico Scuola dell'infanzia " A. Falotico" – Foto 67


Foto 68

**PROGRAMMA OPERATIVO ANNUALE (P.O.A.) 2023 – Progetto di Forestazione Pubblica
Progetto Generale**



Int. 2.1.1 Verde scolastico ex Edificio “ F. Caggiani” - Foto 69


Foto 70



Int. 2.1.1 Verde scolastico ex Edificio “ F. Caggiani” - Foto 71


Foto 72

**PROGRAMMA OPERATIVO ANNUALE (P.O.A.) 2023 – Progetto di Forestazione Pubblica
Progetto Generale**



Int. 2.1.1 Verde scolastico ex Edificio “ F. Caggiani “- Foto 73

Foto 74



Int. 2.1.1 Verde scolastico ex Edificio “ F. Caggiani “- Foto 75


Foto 76

**PROGRAMMA OPERATIVO ANNUALE (P.O.A.) 2023 – Progetto di Forestazione Pubblica
Progetto Generale**



Int. 2.1.1 Verde attrezzato parco giochi Via Zizzi - Foto 77

Foto 78



Int. 2.1.1 Verde attrezzato Via Rago – Foto 79



Foto 80

**PROGRAMMA OPERATIVO ANNUALE (P.O.A.) 2023 – Progetto di Forestazione Pubblica
Progetto Generale**



Int. 2.1.1 Verde Attrezzato Via Rago - Foto 81

Foto 82



Int. 2.1.1 Verde decorativo Zona castello – Foto 83

Foto 84

**PROGRAMMA OPERATIVO ANNUALE (P.O.A.) 2023 – Progetto di Forestazione Pubblica
Progetto Generale**



Int. 2.1.1 Verde decorativo Via Dante- Foto 85


Foto 86



Int. 2.1.1 Verde decorativo Via Dante – Foto 87



Foto 88

**PROGRAMMA OPERATIVO ANNUALE (P.O.A.) 2023 – Progetto di Forestazione Pubblica
Progetto Generale**



Int. 2.1.1 Verde decorativo Via Jozzini - Foto 89

Foto 90



Int 2.1.1 Verde decorativo zona Castello – Foto 91



Foto 92

**PROGRAMMA OPERATIVO ANNUALE (P.O.A.) 2023 – Progetto di Forestazione Pubblica
Progetto Generale**



Int. 6.3.1.1 S.C. Località Donna Rosa - Foto 93

Foto 94



Int. 6.3.1.1 - S.C. Località Donna Rosa – Foto 95

Foto 96

**PROGRAMMA OPERATIVO ANNUALE (P.O.A.) 2023 – Progetto di Forestazione Pubblica
Progetto Generale**



Int. 6.3.1.1 - S.C. Località Donna Rosa - Foto 97

Foto 98



Int. 6.3.1.1 - S.C. Località Donna Rosa - Foto 99

Foto 100

PROGRAMMA OPERATIVO ANNUALE (P.O.A.) 2023 – Progetto di Forestazione Pubblica
Progetto Generale



Int. 6.3.3.1 ex SP 211 V.le kennedy quartiere A.Moro - Foto 101

Foto 102



Int. 6.3.3.1 ex SP V.le kennedy quartiere A.Moro – Foto 103

Foto 104

**PROGRAMMA OPERATIVO ANNUALE (P.O.A.) 2023 – Progetto di Forestazione Pubblica
Progetto Generale**



Int. 6.3.3.1 ex SP 211 V.le kennedy quartiere A.Moro - Foto 105

Foto 106



Int. 6.3.3.1 ex SP211 V.le kennedy quartiere A.Moro – Foto 107

Foto 108

**PROGRAMMA OPERATIVO ANNUALE (P.O.A.) 2023 – Progetto di Forestazione Pubblica
Progetto Generale**



Int. 6.3.3.1 ex SP 211 V.le kennedy quartiere A.Moro - Foto 109

Foto 110



Int. 6.3.3.1 ex SP 211 V.le kennedy quartiere A.Moro – Foto 111

Foto 112

PROGRAMMA OPERATIVO ANNUALE (P.O.A.) 2023 – Progetto di Forestazione Pubblica
Progetto Generale



Int. 6.3.4.1 S.C Località Salicone - Foto 113

Foto 114



Int. 6.3.4.1 S.C Località Salicone – Foto 115


Foto 116

**PROGRAMMA OPERATIVO ANNUALE (P.O.A.) 2023 – Progetto di Forestazione Pubblica
Progetto Generale**



Int. 6.3.4.1 S.C Località Salicone - Foto 117

Foto 118



Int.6.3.6.1 S.C. circonvallazione a SP Tr 22 S.Lorenzo – Foto 119


Foto 120

**PROGRAMMA OPERATIVO ANNUALE (P.O.A.) 2023 – Progetto di Forestazione Pubblica
Progetto Generale**



Int.6.3.6.1 S.C. circonvallazione a SP Tr 22 S.Lorenzo - Foto 121

Foto 122



Int. 6.3.6.1 S.C. circonvallazione a SP Tr 22 S.Lorenzo – Foto 123

Foto 124

**PROGRAMMA OPERATIVO ANNUALE (P.O.A.) 2023 – Progetto di Forestazione Pubblica
Progetto Generale**



Latitude: 40.515713
Longitude: 16.552745
Elevation: 965.12m
Accuracy: 3.5m
Time: 17-06-2023 12:56
Note: Circonvallazione: croc. 229 al 1722 Gravinese/Pomarico



Latitude: 40.521755
Longitude: 16.553903
Elevation: 965.12m
Accuracy: 3.0m
Time: 17-06-2023 12:56
Note: S.C. Pomarico/Montesabotino

Int. 6.3.6.1 S.C. circonvallazione a SP Tr 22 S.Lorenzo - Foto 125

Foto 126



Latitude: 40.520208
Longitude: 16.557943
Elevation: 224.1m
Accuracy: 1.5m
Time: 13-06-2023 13:03
Note: SC collegamento SP Tronco22 LOC S LORENZO GRAVINESE



Latitude: 40.522007
Longitude: 16.553947
Elevation: 253.08m
Accuracy: 5.5m
Time: 16-06-2023 12:01
Note: SC collegamento SP Tronco22 LOC S LORENZO GRAVINESE

Int. 6.3.6.1 S.C. circonvallazione a SP Tr 22 S.Lorenzo – Foto 127

Foto 128

**PROGRAMMA OPERATIVO ANNUALE (P.O.A.) 2023 – Progetto di Forestazione Pubblica
Progetto Generale**



Latitude: 40.5258227
Longitude: 16.534542
Elevation: 461.57m
Accuracy: 1.7m
Time: 17/07/2023 09:41
Note: S.P.21 ex. S.P.211, Mancipata del C.



Latitude: 40.525827
Longitude: 16.53445
Elevation: 461.57m
Accuracy: 1.7m
Time: 17/07/2023 09:41
Note: S.P.21 ex. S.P.211, Mancipata del C.

Int. 6.3.9.1 SP 23 (ex 211) Loc Colle di Sisto - Foto 129

Foto 130



Latitude: 40.526115
Longitude: 16.534123
Elevation: 461.57m
Accuracy: 3.5m
Time: 18/07/2023 08:06
Note: S.P.21 ex. S.P.211, Mancipata del Comune



Latitude: 40.560907
Longitude: 16.534123
Elevation: 461.57m
Accuracy: 3800.0m
Time: 21/07/2023 09:55
Note: S.P.21 ex. S.P.211, Loc.

Int. 6.3.9.1 SP 23 (ex 211) Loc Colle di Sisto – Foto 131

Foto 132

**PROGRAMMA OPERATIVO ANNUALE (P.O.A.) 2023 – Progetto di Forestazione Pubblica
Progetto Generale**



Int. 6.3.9.1 SP 23 (ex 211) Loc Colle di Sisto - Foto 133

Foto 134



Int. 6.3.9.1 SP 23 (ex 211) Loc Colle di Sisto – Foto 135


Foto 136

PROGRAMMA OPERATIVO ANNUALE (P.O.A.) 2023 – Progetto di Forestazione Pubblica
Progetto Generale



Int. 6.3.9.1 SP 23 (ex 211) Loc Colle di Sisto - Foto 137

Foto 138



Int. 6.3.9.1 SP 23 (ex 211) Loc Colle di Sisto – Foto 139

Foto 140

**PROGRAMMA OPERATIVO ANNUALE (P.O.A.) 2023 – Progetto di Forestazione Pubblica
Progetto Generale**



Latitude: 40.512067
Longitude: 16.554994
Elevation: 364.15m
Accuracy: 6.0m
Time: 12-05-2023 09:00
Note: Contrada "Cavone".




Latitude: 40.511802
Longitude: 16.554956
Elevation: 357.15m
Accuracy: 3.0m
Time: 16-05-2023 08:06
Note: Contrada "Cavone".

Int. 6.3.11.1 S.C. Località Cavone - Foto 141

Foto 142



Latitude: 40.511624
Longitude: 16.555404
Elevation: 342.15m
Accuracy: 1.5m
Time: 17-05-2023 13:11
Note: Contrada "Cavone".




Latitude: 40.511638
Longitude: 16.555792
Elevation: 331.15m
Accuracy: 4.0m
Time: 20-05-2023 13:57
Note: Contrada "Cavone".

Int. 6.3.11.1 S.C. Località Cavone - Foto 143

Foto 144

PROGRAMMA OPERATIVO ANNUALE (P.O.A.) 2023 – Progetto di Forestazione Pubblica
Progetto Generale



Int. 6.3.11.1 S.C. Località Cavone - Foto 145

Foto 146



Int. 6.3.11.1 S.C. Località Cavone - Foto 147

Foto 148

**PROGRAMMA OPERATIVO ANNUALE (P.O.A.) 2023 – Progetto di Forestazione Pubblica
Progetto Generale**



Int.6.3.12.1 SP 1 Appia Pomarico Grottole Loc. baracche - Foto 149

Foto 150



Int. 6.3.12.1 SP 1 Appia Pomarico Grottole Loc. baracche – Foto 151

Foto 152

**PROGRAMMA OPERATIVO ANNUALE (P.O.A.) 2023 – Progetto di Forestazione Pubblica
Progetto Generale**



Int. 6.3.12.1 SP 1 Appia Pomarico Grottole Loc. baracche - Foto 153

Foto 154



Int. 6.3.12.1 SP 1 Appia Pomarico Grottole Loc. baracche – Foto 155

Foto 156

PROGRAMMA OPERATIVO ANNUALE (P.O.A.) 2023 – Progetto di Forestazione Pubblica
Progetto Generale



Latitude: 40.547133
Longitude: 16.486923
Altitude: 311m
Accuracy: 3.5m
Time: 05-05-2023 09:01
Note: SP APPIA



Latitude: 40.544443
Longitude: 16.488895
Elevation: 362.39m
Accuracy: 2.50m

Int. 6.3.12.1 SP 1 Appia Pomarico Grottole Loc. baracche - Foto 157

Foto 158



Latitude: 40.520302
Longitude: 16.541464
Elevation: 391.06m
Accuracy: 2.5m
Time: 24-05-2023 10:19
Note: tratto SP ex 211 via castro cicurio via M. Di padova



Latitude: 40.520629
Longitude: 16.540917
Elevation: 367.06m
Accuracy: 5.5m
Time: 24-05-2023 13:46
Note: tratto SP ex 211 via castro cicurio via M. Di padova

Int. 6.3.3.2 ex SP211 V.le kennedy quartiere A.Moro – Foto 159

Foto 160

**PROGRAMMA OPERATIVO ANNUALE (P.O.A.) 2023 – Progetto di Forestazione Pubblica
Progetto Generale**



Int. 6.3.3.2 ex SP211 V.le Kennedy quartiere A.Moro - Foto 161

Foto 162



Int. 6.3.3.2 ex SP211 V.le Kennedy quartiere A.Moro - Foto 163

Foto 164

**PROGRAMMA OPERATIVO ANNUALE (P.O.A.) 2023 – Progetto di Forestazione Pubblica
Progetto Generale**



Int. 6.3.3.2 ex SP211 V.le kennedy quartiere A.Moro - Foto 165

Foto 166



Int. 6.3.6.2 S.C. circonvallazione a SP Tr 22 S.Lorenzo – Foto 167

Foto 168

**PROGRAMMA OPERATIVO ANNUALE (P.O.A.) 2023 – Progetto di Forestazione Pubblica
Progetto Generale**



Int. 6.3.6.2 S.C. circonvallazione a SP Tr 22 S.Lorenzo - Foto 169

Foto 170




Int. 6.3.6.2 S.C. circonvallazione a SP Tr 22 S.Lorenzo – Foto 171

Foto 172

**PROGRAMMA OPERATIVO ANNUALE (P.O.A.) 2023 – Progetto di Forestazione Pubblica
Progetto Generale**



Latitude: 40.526115
Longitude: 16.534123
Altitude: 475.49m
Accuracy: 3.5m
Time: 18-07-2023 08:06



Latitude: 40.52608
Longitude: 16.534123
Altitude: 475.49m
Accuracy: 3.1m
Time: 18-07-2023 08:18
Note: S.P21 ex S.P.211 Maschione/Gr. Grottole

Int. 6.3.9.2 SP 23 (ex 211) Loc Colle di Sisto - Foto 173

Foto 174



Latitude: 40.526113
Longitude: 16.534015
Altitude: 475.49m
Accuracy: 4.4m
Time: 18-07-2023 09:39



Latitude: 40.528655
Longitude: 16.531127
Altitude: 475.49m
Accuracy: 5.0m
Time: 21-07-2023 07:19
Note: S.P.23 ex S.P.211 Loc. Colle di Sisto

Int. 6.3.9.2 SP 23 (ex 211) Loc Colle di Sisto – Foto 175


Foto 176

PROGRAMMA OPERATIVO ANNUALE (P.O.A.) 2023 – Progetto di Forestazione Pubblica
Progetto Generale



Int. 6.3.9.2 SP 23 (ex 211) Loc Colle di Sisto - Foto 177

Foto 178



Int. 6.3.9.2 SP 23 (ex 211) Loc Colle di Sisto – Foto 179

Foto 180

**PROGRAMMA OPERATIVO ANNUALE (P.O.A.) 2023 – Progetto di Forestazione Pubblica
Progetto Generale**



Int. 6.3.11.2 S.C. Località Cavone - Foto 181

Foto 182



Int. 6.3.11.2 S.C. Località Cavone – Foto 183

Foto 184

**PROGRAMMA OPERATIVO ANNUALE (P.O.A.) 2023 – Progetto di Forestazione Pubblica
Progetto Generale**