


**PROGRAMMA OPERATIVO ANNUALE (P.O.A.) 2023 – Progetto di Forestazione Pubblica
Progetto Generale**



Int. 1.1.1 Loc S. Pelagina fg 50 plla 23 - Foto1

Foto 2



Int. 1.1.1 Loc S. Pelagina fg 50 plla 23 – Foto 3

Foto 4

**PROGRAMMA OPERATIVO ANNUALE (P.O.A.) 2023 – Progetto di Forestazione Pubblica
Progetto Generale**



Int. 1.1.1 Loc S. Pelagina fg 50 plla 23 - Foto 5

Foto 6



Int. 1.1.2 Loc S. Pelagina fg 50 plla 13 – Foto 6

Foto 7

**PROGRAMMA OPERATIVO ANNUALE (P.O.A.) 2023 – Progetto di Forestazione Pubblica
Progetto Generale**



Int. 1.1.2 Loc S. Pelagina fg 50 plla 13 - Foto 8

Foto 9



Int. 1.1.2 Loc S. Pelagina fg 50 plla 13 – Foto 10

Foto 11

**PROGRAMMA OPERATIVO ANNUALE (P.O.A.) 2023 – Progetto di Forestazione Pubblica
Progetto Generale**



Int. 1.1.3 Loc. S. Pelagina fg 50 plla 554 - Foto12

Foto 13



Int. 1.1.3 Loc. S. Pelagina fg 50 plla 554 – Foto 14

Foto 15

**PROGRAMMA OPERATIVO ANNUALE (P.O.A.) 2023 – Progetto di Forestazione Pubblica
Progetto Generale**



Int. 1.1.3 Loc S. Pelagina fg 50 plla 554 - Foto 16

Foto 17



Int. 1.1.4 Loc Torre Mare fg 50 plla 761 – Foto18

Foto 19

**PROGRAMMA OPERATIVO ANNUALE (P.O.A.) 2023 – Progetto di Forestazione Pubblica
Progetto Generale**



Int. 1.1.4 Loc Torre Mare fg 50 plla 761 - Foto 20

Foto 21



Int. 1.1.4 Loc Torre Mare fg 50 plla 761 – Foto 22

Foto 23

**PROGRAMMA OPERATIVO ANNUALE (P.O.A.) 2023 – Progetto di Forestazione Pubblica
Progetto Generale**



Int. 1.1.4 Loc Torre Mare fg 50 plla 761 - Foto 24

Foto 25



Int. 1.1.4 Loc Torre Mare fg 50 plla 761 – Foto 26

Foto 27

**PROGRAMMA OPERATIVO ANNUALE (P.O.A.) 2023 – Progetto di Forestazione Pubblica
Progetto Generale**



Latitude: 40.356234
Longitude: 16.826195
Elevation: 0.07m
Accuracy: 4.5m
Time: 23-06-2023 09:52
Note: Fascia tagliafuoco Loc. Torre Mare Matiggele Pila 471




Latitude: 40.356706
Longitude: 16.82495
Elevation: 7.6m
Accuracy: 3.0m
Time: 22-06-2023 12:14
Note: Fascia tagliafuoco Loc. Torre Mare Matiggele Pila 461

Int. 1.1.5 Loc Torre Mare fg 51 plla 471 - Foto 28

Foto 29



Latitude: 40.355125
Longitude: 16.826725
Elevation: 0.61m
Accuracy: 4.5m
Time: 24-06-2023 12:28
Note: Fascia tagliafuoco Loc. Torre Mare Matiggele Pila 471



Latitude: 40.386231
Longitude: 16.825951
Elevation: -1.45m
Accuracy: 2.5m
Time: 27-06-2023 12:44
Note: Fascia tagliafuoco Loc. Torre Mare Matiggele Pila 361

Int. 1.1.5 Loc Torre Mare fg 51 plla 471 – Foto 30

Foto 31

**PROGRAMMA OPERATIVO ANNUALE (P.O.A.) 2023 – Progetto di Forestazione Pubblica
Progetto Generale**



Int. 2.1.1 Pista ciclabile SP 154 - Foto 32

Foto 33



Int. 2.1.1 Pista ciclabile SP 154 – Foto 34

Foto 35

**PROGRAMMA OPERATIVO ANNUALE (P.O.A.) 2023 – Progetto di Forestazione Pubblica
Progetto Generale**



Int. 2.1.1 Pista ciclabile SP 154 - Foto 36

Foto 37



Int. 2.1.1 Pista ciclabile Torre Mare – Foto 38

Foto 39

**PROGRAMMA OPERATIVO ANNUALE (P.O.A.) 2023 – Progetto di Forestazione Pubblica
Progetto Generale**



Time: 31-05-2023 08:58
Note: torre mare S.pelagino Metaponto



Latitude: 40.357062
Longitude: 16.823846
Elevation: 0.59m
Accuracy: 4.0m
Time: 01-06-2023 07:03
Note: torre mare S.pelagino Metaponto

Int. 2.1.1 Pista ciclabile Torre Mare - Foto 40

Foto 41



Latitude: 40.361152
Longitude: 16.825625
Elevation: 0.99m
Accuracy: 4.7m
Time: 22-05-2023 08:51



Latitude: 40.361105
Longitude: 16.825135
Elevation: 4.55m
Accuracy: 9.5m
Time: 23-05-2023 13:10
Note: torre mare S.pelagino Metaponto

Int. 2.1.1 Pista ciclabile _Torre Mare – Foto 42

Foto 43

**PROGRAMMA OPERATIVO ANNUALE (P.O.A.) 2023 – Progetto di Forestazione Pubblica
Progetto Generale**



Int. 2.1.1 Pista ciclabile S.Pelagina - Foto 44

Foto 45



Int. 2.1.1 Pista ciclabile S.Pelagina – Foto 46

Foto 47

**PROGRAMMA OPERATIVO ANNUALE (P.O.A.) 2023 – Progetto di Forestazione Pubblica
Progetto Generale**



Int. 2.1.1 Palazzetto Palacampagna - Foto 48

Foto 49



Int. 2.1.1 Palazzetto Palacampagna – Foto 50

Foto 51

**PROGRAMMA OPERATIVO ANNUALE (P.O.A.) 2023 – Progetto di Forestazione Pubblica
Progetto Generale**



Int. 2.1.1 scuola ITC Via Swartz - Foto 52

Foto 53



Int. 2.1.1 scuola ITC Via Swartz – Foto 54

Foto 55

**PROGRAMMA OPERATIVO ANNUALE (P.O.A.) 2023 – Progetto di Forestazione Pubblica
Progetto Generale**



Int. 2.1.1 scuola ITC Via Swartz - Foto 56

Foto 57



Int. 2.1.1 Viale Magna Grecia – Foto 58

Foto 59

PROGRAMMA OPERATIVO ANNUALE (P.O.A.) 2023 – Progetto di Forestazione Pubblica
Progetto Generale



Int. 2.1.1 Pattinodromo - Foto 60

Foto 61



Int. 5.1.1 Loc. S. Pelagina fg 51 PIIa 381 – Foto 62

Foto 63

**PROGRAMMA OPERATIVO ANNUALE (P.O.A.) 2023 – Progetto di Forestazione Pubblica
Progetto Generale**



Int. 5.1.1 Loc. S. Pelagina fg 51 PIIa 381 – Foto 64

Foto 65



Int. 6.3.1.1 Strada Comunale Località Cupa – Foto 66

Foto 67

**PROGRAMMA OPERATIVO ANNUALE (P.O.A.) 2023 – Progetto di Forestazione Pubblica
Progetto Generale**



Int. 6.3.1.1 Strada Comunale Località Cupa – Foto 68

Foto 69



Int. 6.3.1.1 Strada Comunale Località Cupa – Foto 70

Foto 71

**PROGRAMMA OPERATIVO ANNUALE (P.O.A.) 2023 – Progetto di Forestazione Pubblica
Progetto Generale**



Int. 6.3.1.1 Strada Comunale Località Cupa – Foto 72

Foto 73



Int. 6.3.2.1 Strada Comunale Madonna degli Angeli – Foto 74

Foto 75

**PROGRAMMA OPERATIVO ANNUALE (P.O.A.) 2023 – Progetto di Forestazione Pubblica
Progetto Generale**



Int. 6.3.2.1 Strada Comunale Madonna degli Angeli – Foto 76


Foto 77



Int. 6.3.2.1 Strada Comunale Madonna degli Angeli – Foto 78

Foto 79

**PROGRAMMA OPERATIVO ANNUALE (P.O.A.) 2023 – Progetto di Forestazione Pubblica
Progetto Generale**



Int. 6.3.2.1 Strada Comunale Borgo Serra Marina – Foto 80

Foto 81



Int. 6.3.2.1 Strada Comunale Borgo Serra Marina – Foto 82


Foto 83

**PROGRAMMA OPERATIVO ANNUALE (P.O.A.) 2023 – Progetto di Forestazione Pubblica
Progetto Generale**



Int. 6.3.2.1 Strada Comunale Borgo Serra Marina – Foto 84

Foto 85



Int. 6.3.2.1 Strada Comunale Borgo Serra Marina – Foto 86

Foto 87

**PROGRAMMA OPERATIVO ANNUALE (P.O.A.) 2023 – Progetto di Forestazione Pubblica
Progetto Generale**