

**PROGRAMMA OPERATIVO ANNUALE (P.O.A.) 2023 – Progetto di Forestazione Pubblica
Progetto Generale**



Latitude: 40.529373
Longitude: 16.661111
Elevation: 293.31m
Accuracy: 3.0m
Time: 12-06-2023 12:19
Note: difesa S. Biagio fg 38 Plla 1



Latitude: 40.529192
Longitude: 16.661619
Elevation: 292.31m
Accuracy: 2.5m
Time: 14-06-2023 12:04
Note: difesa S. Biagio fg 38 Plla 1

Int.1.1.1 Bosco San Biagio fg 38 plla 1 - Foto1

Foto 2



Latitude: 40.529094
Longitude: 16.661916
Elevation: 287.28m
Accuracy: 3.5m
Time: 16-06-2023 06:46
Note: difesa S. Biagio fg 38 Plla 1



Latitude: 40.532357
Longitude: 16.663726
Elevation: 288.29m
Accuracy: 1.5m
Time: 19-06-2023 12:14
Note: Fasce taglia fuoco Difesa S. Biagio fg 38 Plla 1

Int. 1.1.1 Bosco San Biagio fg 38 plla 1 - Foto 3

Foto 4

**PROGRAMMA OPERATIVO ANNUALE (P.O.A.) 2023 – Progetto di Forestazione Pubblica
Progetto Generale**



Int. 1.1.1 Bosco San Biagio fg 38 plla 1 - Foto 5



Foto 6



Int. 1.1.2 Bosco San Biagio fg 38 plla 2 - Foto 7




Foto 8

**PROGRAMMA OPERATIVO ANNUALE (P.O.A.) 2023 – Progetto di Forestazione Pubblica
Progetto Generale**



Int. 1.1.2 Bosco San Biagio fg 38 plla 2 - Foto 9

Foto 10



Int. 1.1.2 Bosco San Biagio fg 38 plla 2 - Foto 11


Foto 12

**PROGRAMMA OPERATIVO ANNUALE (P.O.A.) 2023 – Progetto di Forestazione Pubblica
Progetto Generale**



Int. 1.1.2 Bosco San Biagio fg 38 plla 2 - Foto 13

Foto 14



Int. 1.1.3 Bosco San Biagio fg 38 plla 7 - Foto 15


Foto 16

**PROGRAMMA OPERATIVO ANNUALE (P.O.A.) 2023 – Progetto di Forestazione Pubblica
Progetto Generale**



Int. 1.1.3 Bosco San Biagio fg 38 plla 7 - Foto17

Foto 18



Int. 1.1.3 Bosco San Biagio fg 38 plla 7 - Foto 19


Foto 20

**PROGRAMMA OPERATIVO ANNUALE (P.O.A.) 2023 – Progetto di Forestazione Pubblica
Progetto Generale**



Int. 2.1.1 Area Archeologica Porta schiavone - Foto 21

Foto 22



Int. 2.1.1 Area Archeologica Porta schiavone – Foto 23


Foto 24

**PROGRAMMA OPERATIVO ANNUALE (P.O.A.) 2023 – Progetto di Forestazione Pubblica
Progetto Generale**



Int. 2.1.1 Area di Pertinenza scuola S.D'Acquisto - Foto 25

Foto 26



Int. 2.1.1 Area di Pertinenza scuola S.D'Acquisto – Foto 27


Foto 28

**PROGRAMMA OPERATIVO ANNUALE (P.O.A.) 2023 – Progetto di Forestazione Pubblica
Progetto Generale**



Int. 2.1.1 Area di Pertinenza Centro Anziani - Foto 29

Foto 30



Int2.1.1 Area di Pertinenza Centro Anziani – Foto 31

Foto 32

**PROGRAMMA OPERATIVO ANNUALE (P.O.A.) 2023 – Progetto di Forestazione Pubblica
Progetto Generale**



Int. 2.1.1 Area di Pertinenza Palazzetto K. Wojtyla - Foto 33

Foto 34



Int. 2.1.1 Area di Pertinenza Palazzetto K. Wojtyla - Foto 35

Foto 36

**PROGRAMMA OPERATIVO ANNUALE (P.O.A.) 2023 – Progetto di Forestazione Pubblica
Progetto Generale**



Int.2.1.1 area di pertinenza Asilo nido Via Palermo - Foto 37

Foto 38



Int. 2.1.1 area di pertinenza Asilo nido Via Palermo – Foto 39

Foto 40

**PROGRAMMA OPERATIVO ANNUALE (P.O.A.) 2023 – Progetto di Forestazione Pubblica
Progetto Generale**



Int. 2.1.1 Potatura di contenimento Piante Via Garibaldi - Foto 41


Foto 42



Int. 2.1.1 Potatura di contenimento Piante Via Garibaldi - Foto 43

Foto 44

**PROGRAMMA OPERATIVO ANNUALE (P.O.A.) 2023 – Progetto di Forestazione Pubblica
Progetto Generale**



Int. 6.3.1.1 - S.P. 33 Piani Bradano - Foto 45

Foto 46



Int. 6.3.1.1 - S.P. 33 Piani Bradano – Foto 47

Foto 48

PROGRAMMA OPERATIVO ANNUALE (P.O.A.) 2023 – Progetto di Forestazione Pubblica
Progetto Generale



Int. 6.3.1.1 - S.P. 33 Piani Bradano - Foto 49

Foto 50



Int. 6.3.1.1 - S.P. 33 Piani Bradano - Foto 51


Foto 52

**PROGRAMMA OPERATIVO ANNUALE (P.O.A.) 2023 – Progetto di Forestazione Pubblica
Progetto Generale**



Int. 6.3.1.1 - S.P. 33 Piani Bradano - Foto 53


Foto 54



Int. 6.3.2.1 - S.P. Montescaglioso- Matera – Foto 55

Foto 56

**PROGRAMMA OPERATIVO ANNUALE (P.O.A.) 2023 – Progetto di Forestazione Pubblica
Progetto Generale**



Int. 6.3.2.1 - S.P. Montescaglioso- Matera - Foto 57


Foto 58



Int. 6.3.2.1 - S.P. Montescaglioso- Matera – Foto 59

Foto 60

**PROGRAMMA OPERATIVO ANNUALE (P.O.A.) 2023 – Progetto di Forestazione Pubblica
Progetto Generale**



Int. 6.3.2.1 - S.P. Montescaglioso- Matera - Foto 61


Foto 62



Int. 6.3.2.1 - S.P. Montescaglioso- Matera – Foto 63

Foto 64

**PROGRAMMA OPERATIVO ANNUALE (P.O.A.) 2023 – Progetto di Forestazione Pubblica
Progetto Generale**



Int. 6.3.3.1 - SP La Carrera - Foto 65

Foto 66



Int. 6.3.3.1 - SP La Carrera – Foto 67

Foto 68

**PROGRAMMA OPERATIVO ANNUALE (P.O.A.) 2023 – Progetto di Forestazione Pubblica
Progetto Generale**



Int. 6.3.4.1 - S. C. direzione Ginosa - Foto 69

Foto 70



Int. . 6.3.4.1 - S. C. direzione Ginosa - Foto 71

Foto 72

PROGRAMMA OPERATIVO ANNUALE (P.O.A.) 2023 – Progetto di Forestazione Pubblica
Progetto Generale



Int. 6.3.4.1 - S. C. direzione Ginosà - Foto 73

Foto 74



Int. . 6.3.4.1 - S. C. direzione Ginosà - Foto 75


Foto 76

**PROGRAMMA OPERATIVO ANNUALE (P.O.A.) 2023 – Progetto di Forestazione Pubblica
Progetto Generale**



Int. 6.3.4.1 - S. C. direzione Ginosa - Foto 77


Foto 78



Int. . 6.3.5.1 - S. C. Alcide De Gasperi - Foto 79

Foto 80

**PROGRAMMA OPERATIVO ANNUALE (P.O.A.) 2023 – Progetto di Forestazione Pubblica
Progetto Generale**



Int. 6.3.5.1 - S. C. Alcide De Gasperi - Foto 81

Foto 82



Int. . 6.3.4.1 - S. C. Alcide De Gasperi - Foto 83

Foto 84

**PROGRAMMA OPERATIVO ANNUALE (P.O.A.) 2023 – Progetto di Forestazione Pubblica
Progetto Generale**



Latitude: 40.532075
Longitude: 16.654072
Altitude: 252.65m
Accuracy: 1.7m
Time: 20/06/2023 12:55
MATERA, C. BIANCHI, 19



Latitude: 40.530663
Longitude: 16.654492
Altitude: 252.65m
Accuracy: 1.6m
Time: 20/06/2023 12:55
MATERA, C. BIANCHI, 19

Int. 6.3.6.1 - S. C. Sant'Agata - Foto 85

Foto 86



Latitude: 40.5315875
Longitude: 16.654492
Altitude: 254.05m
Accuracy: 1.6m
Time: 20/06/2023 06:53
MATERA, C. BIANCHI, 19



Latitude: 40.531673
Longitude: 16.654492
Altitude: 254.05m
Accuracy: 1.6m
Time: 20/06/2023 12:54
MATERA, C. BIANCHI, 19

Int. . 6.3.6.1 - S. C. Sant'Agata - Foto 87

Foto 88

PROGRAMMA OPERATIVO ANNUALE (P.O.A.) 2023 – Progetto di Forestazione Pubblica
Progetto Generale



Int. 6.3.4.1 - S. C. direzione Ginosa - Foto 89

Foto 90



Int. . 6.3.4.1 - S. C. direzione Ginosa - Foto 91

Foto 92

**PROGRAMMA OPERATIVO ANNUALE (P.O.A.) 2023 – Progetto di Forestazione Pubblica
Progetto Generale**



Int. 6.3.1.2 - S.P. 33 Piani Bradano - Foto 93

Foto 94



Int. . 6.3.1.2 - S.P. Piani Bradano- Foto 95


Foto 96

**PROGRAMMA OPERATIVO ANNUALE (P.O.A.) 2023 – Progetto di Forestazione Pubblica
Progetto Generale**



Int. 6.3.1.2 - S.P. 33 Piani Bradano - Foto 97

Foto 98



Int. . 6.3.1.2 - S.P. Piani Bradano- Foto 99

Foto 100

**PROGRAMMA OPERATIVO ANNUALE (P.O.A.) 2023 – Progetto di Forestazione Pubblica
Progetto Generale**



Int. 6.3.2.2 - S.P. Montescaglioso -Matera - Foto 101

Foto 102



Int. . 6.3.2.2 - S.P. Montescaglioso- Matera - Foto 103

Foto 104

**PROGRAMMA OPERATIVO ANNUALE (P.O.A.) 2023 – Progetto di Forestazione Pubblica
Progetto Generale**



Int. 6.3.2.2 - S.P.Montescaglioso-Matera - Foto 105

Foto 106



Int. . 6.3.2.2 - S.P. Montescaglioso- Matera - Foto 107

Foto 108

**PROGRAMMA OPERATIVO ANNUALE (P.O.A.) 2023 – Progetto di Forestazione Pubblica
Progetto Generale**



Int. 6.3.3.2 - S.P. La Carrera - Foto 109

Foto 110



Int. . 6.3.3.2 - S.P. La Carrera- Foto 111

Foto 112

**PROGRAMMA OPERATIVO ANNUALE (P.O.A.) 2023 – Progetto di Forestazione Pubblica
Progetto Generale**



Int. 6.3.4.2 - S.C Montescaglioso -Ginosa - Foto 113

Foto 114



Int. . 6.3.4.2 - S.C Montescaglioso -Ginosa -Foto 115

Foto 116



REGIONE BASILICATA

**Consorzio di Bonifica
della Basilicata**
(L.R. gennaio 2017, n.1) - MATERA

Area N. 24
Comune di MONTESCAGLIOSO
Riferimento Scheda Interventi Comunali

**PROGRAMMA OPERATIVO ANNUALE (P.O.A.) 2023 – Progetto di Forestazione Pubblica
Progetto Generale**