


**PROGRAMMA OPERATIVO ANNUALE (P.O.A.) 2023 – Progetto di Forestazione Pubblica
Progetto Generale**



Int.1.1.1 Bosco Manferrara fg 1 plla 279 - Foto1

Foto 2



Int. 1.1.1 Bosco Manferrara fg 1 plla 279 – Foto 3

Foto 4

**PROGRAMMA OPERATIVO ANNUALE (P.O.A.) 2023 – Progetto di Forestazione Pubblica
Progetto Generale**



Latitude: 40.530619
Longitude: 16.512347
Elevation: 488.92m
Accuracy: 7.5m
Time: 05-07-2023 08:03
Note: fascia taglialuoco Loc.B. MANFERRARA Fg1 plla 279 1° tratto



Latitude: 40.530639
Longitude: 16.512499
Elevation: 457.92m
Accuracy: 4.0m
Time: 05-07-2023 11:06
Note: fascia taglialuoco Loc.B. MANFERRARA Fg1 plla 279 1° tratto

Int. 1.1.1 Bosco Manferrara fg 1 plla 279 Foto 5

Foto 6



Latitude: 40.530849
Longitude: 16.510922
Elevation: 471.92m
Accuracy: 3.0m
Time: 07-07-2023 06:42
Note: fascia taglialuoco Loc.B. MANFERRARA Fg1 plla 279 1° tratto



Latitude: 40.53086
Longitude: 16.51099
Elevation: 476.92m
Accuracy: 8.0m
Time: 07-07-2023 07:33
Note: fascia taglialuoco Loc.B. MANFERRARA Fg1 plla 279 1° tratto

Int. 1.1.1 Bosco Manferrara fg 1 plla 279 – Foto 7

Foto 8

**PROGRAMMA OPERATIVO ANNUALE (P.O.A.) 2023 – Progetto di Forestazione Pubblica
Progetto Generale**



Int. 1.1.1 Bosco Manferrara fg 1 plla 279 Foto9

Foto 10



Int. 1.1.1 Bosco Manferrara fg 1 plla 279 – Foto 11


Foto 12

**PROGRAMMA OPERATIVO ANNUALE (P.O.A.) 2023 – Progetto di Forestazione Pubblica
Progetto Generale**



Int. 1.1.1 Bosco Manferrara fg 1 plla 279 - Foto 13


Foto 14



Int. 1.1.1 Bosco Manferrara fg 1 plla 279 – Foto 15


Foto 16

**PROGRAMMA OPERATIVO ANNUALE (P.O.A.) 2023 – Progetto di Forestazione Pubblica
Progetto Generale**



Int.1.1.1 Bosco Manferrara fg 1 plla 279 - Foto17

Foto 18



Int.1.1.1 Bosco Manferrara fg 1 plla 279 – Foto 19

Foto 20

**PROGRAMMA OPERATIVO ANNUALE (P.O.A.) 2023 – Progetto di Forestazione Pubblica
Progetto Generale**



Int. 1.1.2 Bosco Manferrara fg 1 plla 329 - Foto 21


Foto 22



Int. 1.1.2 Bosco Manferrara fg 1 plla 329 - Foto 23

Foto 24

**PROGRAMMA OPERATIVO ANNUALE (P.O.A.) 2023 – Progetto di Forestazione Pubblica
Progetto Generale**



Int. 1.1.2 Bosco Manferrara fg 1 plla 329 - Foto 25


Foto 26



Int. 1.1.2 Bosco Manferrara fg 1 plla 329 – Foto 27


Foto 28

PROGRAMMA OPERATIVO ANNUALE (P.O.A.) 2023 – Progetto di Forestazione Pubblica
Progetto Generale



Int. 1.1.2 Bosco Manferrara fg 1 plla 329 - Foto 29

Foto 30



Int. 1.1.2 Bosco Manferrara fg 1 plla 329 – Foto 31

Foto 32

**PROGRAMMA OPERATIVO ANNUALE (P.O.A.) 2023 – Progetto di Forestazione Pubblica
Progetto Generale**



Int. 1.1.3 Bosco Manferrara fg 1 plla 26 - Foto 33

Foto 34



Int. 1.1.3 Bosco Manferrara fg 1 plla 26 – Foto 35

Foto 36

**PROGRAMMA OPERATIVO ANNUALE (P.O.A.) 2023 – Progetto di Forestazione Pubblica
Progetto Generale**



Int. 1.1.3 Bosco Manferrara fg 1 plla 26 - Foto 37

Foto 38



Int. 1.1.3 Bosco Manferrara fg 1 plla 26 Foto 39

Foto 40

**PROGRAMMA OPERATIVO ANNUALE (P.O.A.) 2023 – Progetto di Forestazione Pubblica
Progetto Generale**



Latitude: 40.542611
Longitude: 16.517829
Elevation: 452.86m
Accuracy: 7.5m
Time: 04-07-2023 12:12
Note: Bosco Manferrara foglio 1 particella 26 fascia tagliafuoco



Latitude: 40.542628
Longitude: 16.516742
Elevation: 448.86m
Accuracy: 4.0m
Time: 12-07-2023 07:07
Note: Bosco Manferrara foglio 1 particella 26 fascia tagliafuoco

Int. 1.1.3 Bosco Manferrara fg 1 plla 26 - Foto 41

Foto 42



Latitude: 40.54148
Longitude: 16.519086
Elevation: 463.87m
Accuracy: 3.5m
Time: 20-07-2023 11:55
Note: Bosco Manferrara foglio 1 particella 26 fascia tagliafuoco



Latitude: 40.540799
Longitude: 16.518985
Elevation: 457.87m
Accuracy: 2.0m
Time: 28-07-2023 12:21
Note: Bosco Manferrara foglio 1 particella 26 fascia tagliafuoco

Int. 1.1.3 Bosco Manferrara fg 1 plla 26 – Foto 43


Foto 44

PROGRAMMA OPERATIVO ANNUALE (P.O.A.) 2023 – Progetto di Forestazione Pubblica
Progetto Generale



Int. 1.1.3 Bosco Manferrara fg 1 plla 26 - Foto 45

Foto 46



Int. 1.1.4 Bosco Manferrara Sottano fg 1 plla 224 – Foto 47

Foto 48

**PROGRAMMA OPERATIVO ANNUALE (P.O.A.) 2023 – Progetto di Forestazione Pubblica
Progetto Generale**



Int. 1.1.4 Bosco Manferrara Sottano fg 1 plla 224 - Foto 49

Foto 50



Int. 1.1.4 Bosco Manferrara Sottano fg 1 plla 224 – Foto 51


Foto 52

**PROGRAMMA OPERATIVO ANNUALE (P.O.A.) 2023 – Progetto di Forestazione Pubblica
Progetto Generale**



Int. 1.1.4 Bosco Manferrara Sottano fg 1 plla 224 - Foto53

Foto 54



Int. 1.1.4 Bosco Manferrara Sottano fg 1 plla 224 – Foto 55

Foto 56

**PROGRAMMA OPERATIVO ANNUALE (P.O.A.) 2023 – Progetto di Forestazione Pubblica
Progetto Generale**



Int. 2.1.1 Verde decorativo Via Jozzini - Foto 57

Foto 58



Int. 2.1.1 Verde decorativo Via Jozzini – Foto 59

Foto 60

**PROGRAMMA OPERATIVO ANNUALE (P.O.A.) 2023 – Progetto di Forestazione Pubblica
Progetto Generale**



Int. 2.1.1 Verde decorativo Via Leonardi - Foto 61

Foto 62



Int. 2.1.1 Verde decorativo Via Leonardi – Foto 63


Foto 64

**PROGRAMMA OPERATIVO ANNUALE (P.O.A.) 2023 – Progetto di Forestazione Pubblica
Progetto Generale**



Int. 2.1.1 Verde scolastico Scuola dell'infanzia "A. Falotico" - Foto 65


Foto 66



Int. 2.1.1 Verde Scolastico Scuola dell'infanzia " A. Falotico" – Foto 67


Foto 68

**PROGRAMMA OPERATIVO ANNUALE (P.O.A.) 2023 – Progetto di Forestazione Pubblica
Progetto Generale**



Int. 2.1.1 Verde scolastico ex Edificio “ F. Caggiani” - Foto 69


Foto 70



Int. 2.1.1 Verde scolastico ex Edificio “ F. Caggiani” - Foto 71


Foto 72

**PROGRAMMA OPERATIVO ANNUALE (P.O.A.) 2023 – Progetto di Forestazione Pubblica
Progetto Generale**



Int. 2.1.1 Verde scolastico ex Edificio “ F. Caggiani “- Foto 73

Foto 74



Int. 2.1.1 Verde scolastico ex Edificio “ F. Caggiani “- Foto 75


Foto 76

**PROGRAMMA OPERATIVO ANNUALE (P.O.A.) 2023 – Progetto di Forestazione Pubblica
Progetto Generale**



Int. 2.1.1 Verde attrezzato parco giochi Via Zizzi - Foto 77

Foto 78



Int. 2.1.1 Verde attrezzato Via Rago – Foto 79



Foto 80

**PROGRAMMA OPERATIVO ANNUALE (P.O.A.) 2023 – Progetto di Forestazione Pubblica
Progetto Generale**



Int. 2.1.1 Verde Attrezzato Via Rago - Foto 81

Foto 82



Int. 2.1.1 Verde decorativo Zona castello – Foto 83

Foto 84

**PROGRAMMA OPERATIVO ANNUALE (P.O.A.) 2023 – Progetto di Forestazione Pubblica
Progetto Generale**



Int. 2.1.1 Verde decorativo Via Dante- Foto 85


Foto 86



Int. 2.1.1 Verde decorativo Via Dante – Foto 87



Foto 88

**PROGRAMMA OPERATIVO ANNUALE (P.O.A.) 2023 – Progetto di Forestazione Pubblica
Progetto Generale**



Int. 2.1.1 Verde decorativo Via Jozzini - Foto 89


Foto 90



Int 2.1.1 Verde decorativo zona Castello – Foto 91



Foto 92

PROGRAMMA OPERATIVO ANNUALE (P.O.A.) 2023 – Progetto di Forestazione Pubblica
Progetto Generale



Int. 6.3.1.1 S.C. Località Donna Rosa - Foto 93

Foto 94



Int. 6.3.1.1 - S.C. Località Donna Rosa – Foto 95

Foto 96

**PROGRAMMA OPERATIVO ANNUALE (P.O.A.) 2023 – Progetto di Forestazione Pubblica
Progetto Generale**



Int. 6.3.1.1 - S.C. Località Donna Rosa - Foto 97

Foto 98



Int. 6.3.1.1 - S.C. Località Donna Rosa - Foto 99

Foto 100

PROGRAMMA OPERATIVO ANNUALE (P.O.A.) 2023 – Progetto di Forestazione Pubblica
Progetto Generale



Int. 6.3.3.1 ex SP 211 V.le kennedy quartiere A.Moro - Foto 101

Foto 102



Int. 6.3.3.1 ex SP V.le kennedy quartiere A.Moro – Foto 103

Foto 104

**PROGRAMMA OPERATIVO ANNUALE (P.O.A.) 2023 – Progetto di Forestazione Pubblica
Progetto Generale**



Int. 6.3.3.1 ex SP 211 V.le kennedy quartiere A.Moro - Foto 105

Foto 106



Int. 6.3.3.1 ex SP211 V.le kennedy quartiere A.Moro – Foto 107

Foto 108

**PROGRAMMA OPERATIVO ANNUALE (P.O.A.) 2023 – Progetto di Forestazione Pubblica
Progetto Generale**



Int. 6.3.3.1 ex SP 211 V.le kennedy quartiere A.Moro - Foto 109

Foto 110



Int. 6.3.3.1 ex SP 211 V.le kennedy quartiere A.Moro – Foto 111

Foto 112

PROGRAMMA OPERATIVO ANNUALE (P.O.A.) 2023 – Progetto di Forestazione Pubblica
Progetto Generale



Int. 6.3.4.1 S.C Località Salicone - Foto 113

Foto 114



Int. 6.3.4.1 S.C Località Salicone – Foto 115


Foto 116

**PROGRAMMA OPERATIVO ANNUALE (P.O.A.) 2023 – Progetto di Forestazione Pubblica
Progetto Generale**



Int. 6.3.4.1 S.C Località Salicone - Foto 117

Foto 118



Int.6.3.6.1 S.C. circonvallazione a SP Tr 22 S.Lorenzo – Foto 119


Foto 120

**PROGRAMMA OPERATIVO ANNUALE (P.O.A.) 2023 – Progetto di Forestazione Pubblica
Progetto Generale**



Int.6.3.6.1 S.C. circonvallazione a SP Tr 22 S.Lorenzo - Foto 121

Foto 122



Int. 6.3.6.1 S.C. circonvallazione a SP Tr 22 S.Lorenzo – Foto 123

Foto 124

**PROGRAMMA OPERATIVO ANNUALE (P.O.A.) 2023 – Progetto di Forestazione Pubblica
Progetto Generale**



Latitude: 40.515713
Longitude: 16.552745
Elevation: 965.12m
Accuracy: 3.5m
Time: 17-06-2023 12:56
Note: Circonvallazione: croc. 229 al 1722 Gravinese/Pomarico



Latitude: 40.521755
Longitude: 16.553903
Elevation: 965.12m
Accuracy: 3.0m
Time: 17-06-2023 12:56
Note: S.C. Pomarico/Montesabotino

Int. 6.3.6.1 S.C. circonvallazione a SP Tr 22 S.Lorenzo - Foto 125

Foto 126



Latitude: 40.520208
Longitude: 16.557943
Elevation: 224.1m
Accuracy: 1.5m
Time: 13-06-2023 13:03
Note: SC collegamento SP Tronco22 LOC S LORENZO GRAVINESE



Latitude: 40.522007
Longitude: 16.553947
Elevation: 253.08m
Accuracy: 5.5m
Time: 16-06-2023 12:01
Note: SC collegamento SP Tronco22 LOC S LORENZO GRAVINESE

Int. 6.3.6.1 S.C. circonvallazione a SP Tr 22 S.Lorenzo – Foto 127

Foto 128

**PROGRAMMA OPERATIVO ANNUALE (P.O.A.) 2023 – Progetto di Forestazione Pubblica
Progetto Generale**



Int. 6.3.9.1 SP 23 (ex 211) Loc Colle di Sisto - Foto 129

Foto 130



Int. 6.3.9.1 SP 23 (ex 211) Loc Colle di Sisto – Foto 131

Foto 132

**PROGRAMMA OPERATIVO ANNUALE (P.O.A.) 2023 – Progetto di Forestazione Pubblica
Progetto Generale**



Int. 6.3.9.1 SP 23 (ex 211) Loc Colle di Sisto - Foto 133

Foto 134



Int. 6.3.9.1 SP 23 (ex 211) Loc Colle di Sisto – Foto 135

Foto 136

PROGRAMMA OPERATIVO ANNUALE (P.O.A.) 2023 – Progetto di Forestazione Pubblica
Progetto Generale



Int. 6.3.9.1 SP 23 (ex 211) Loc Colle di Sisto - Foto 137

Foto 138



Int. 6.3.9.1 SP 23 (ex 211) Loc Colle di Sisto – Foto 139

Foto 140

**PROGRAMMA OPERATIVO ANNUALE (P.O.A.) 2023 – Progetto di Forestazione Pubblica
Progetto Generale**



Latitude: 40.512067
Longitude: 16.554994
Elevation: 364.15m
Accuracy: 6.0m
Time: 12-05-2023 09:00
Note: Contrada "Cavone".




Latitude: 40.511802
Longitude: 16.554956
Elevation: 357.15m
Accuracy: 3.0m
Time: 16-05-2023 08:06
Note: Contrada "Cavone".

Int. 6.3.11.1 S.C. Località Cavone - Foto 141

Foto 142



Latitude: 40.511624
Longitude: 16.555404
Elevation: 342.15m
Accuracy: 1.5m
Time: 17-05-2023 13:11
Note: Contrada "Cavone".




Latitude: 40.511638
Longitude: 16.555792
Elevation: 331.15m
Accuracy: 4.0m
Time: 20-05-2023 13:57
Note: Contrada "Cavone".

Int. 6.3.11.1 S.C. Località Cavone - Foto 143

Foto 144

PROGRAMMA OPERATIVO ANNUALE (P.O.A.) 2023 – Progetto di Forestazione Pubblica
Progetto Generale



Int. 6.3.11.1 S.C. Località Cavone - Foto 145

Foto 146



Int. 6.3.11.1 S.C. Località Cavone - Foto 147

Foto 148

**PROGRAMMA OPERATIVO ANNUALE (P.O.A.) 2023 – Progetto di Forestazione Pubblica
Progetto Generale**



Int.6.3.12.1 SP 1 Appia Pomarico Grottole Loc. baracche - Foto 149

Foto 150



Int. 6.3.12.1 SP 1 Appia Pomarico Grottole Loc. baracche – Foto 151

Foto 152

**PROGRAMMA OPERATIVO ANNUALE (P.O.A.) 2023 – Progetto di Forestazione Pubblica
Progetto Generale**



Int. 6.3.12.1 SP 1 Appia Pomarico Grottole Loc. baracche - Foto 153

Foto 154



Int. 6.3.12.1 SP 1 Appia Pomarico Grottole Loc. baracche – Foto 155

Foto 156

PROGRAMMA OPERATIVO ANNUALE (P.O.A.) 2023 – Progetto di Forestazione Pubblica
Progetto Generale



Latitude: 40.547133
Longitude: 16.486923
Altitude: 311m
Accuracy: 3.5m
Time: 05-05-2023 09:01
Note: SP APPIA



Latitude: 40.544443
Longitude: 16.488895
Elevation: 362.39m
Accuracy: 2.50m

Int. 6.3.12.1 SP 1 Appia Pomarico Grottole Loc. baracche - Foto 157

Foto 158



Latitude: 40.520302
Longitude: 16.541464
Elevation: 391.06m
Accuracy: 2.5m
Time: 24-05-2023 10:19
Note: tratto SP ex 211 via castro cicurio via M. Di padova



Latitude: 40.520629
Longitude: 16.540917
Elevation: 367.06m
Accuracy: 5.5m
Time: 24-05-2023 13:46
Note: tratto SP ex 211 via castro cicurio via M. Di padova

Int. 6.3.3.2 ex SP211 V.le kennedy quartiere A.Moro – Foto 159

Foto 160

**PROGRAMMA OPERATIVO ANNUALE (P.O.A.) 2023 – Progetto di Forestazione Pubblica
Progetto Generale**



Int. 6.3.3.2 ex SP211 V.le Kennedy quartiere A.Moro - Foto 161

Foto 162



Int. 6.3.3.2 ex SP211 V.le Kennedy quartiere A.Moro - Foto 163

Foto 164

**PROGRAMMA OPERATIVO ANNUALE (P.O.A.) 2023 – Progetto di Forestazione Pubblica
Progetto Generale**



Int. 6.3.3.2 ex SP211 V.le kennedy quartiere A.Moro - Foto 165

Foto 166



Int. 6.3.6.2 S.C. circonvallazione a SP Tr 22 S.Lorenzo – Foto 167

Foto 168

**PROGRAMMA OPERATIVO ANNUALE (P.O.A.) 2023 – Progetto di Forestazione Pubblica
Progetto Generale**



Int. 6.3.6.2 S.C. circonvallazione a SP Tr 22 S.Lorenzo - Foto 169


Foto 170



Int. 6.3.6.2 S.C. circonvallazione a SP Tr 22 S.Lorenzo – Foto 171

Foto 172

PROGRAMMA OPERATIVO ANNUALE (P.O.A.) 2023 – Progetto di Forestazione Pubblica
Progetto Generale



Int. 6.3.9.2 SP 23 (ex 211) Loc Colle di Sisto - Foto 173

Foto 174



Int. 6.3.9.2 SP 23 (ex 211) Loc Colle di Sisto – Foto 175


Foto 176

PROGRAMMA OPERATIVO ANNUALE (P.O.A.) 2023 – Progetto di Forestazione Pubblica
Progetto Generale



Int. 6.3.9.2 SP 23 (ex 211) Loc Colle di Sisto - Foto 177

Foto 178



Int. 6.3.9.2 SP 23 (ex 211) Loc Colle di Sisto – Foto 179

Foto 180

**PROGRAMMA OPERATIVO ANNUALE (P.O.A.) 2023 – Progetto di Forestazione Pubblica
Progetto Generale**



Int. 6.3.11.2 S.C. Località Cavone - Foto 181

Foto 182



Int. 6.3.11.2 S.C. Località Cavone – Foto 183

Foto 184



REGIONE BASILICATA

**Consorzio di Bonifica
della Basilicata**
(L.R. gennaio 2017, n.1) - MATERA

Area N. 24
Comune di POMARICO
Riferimento Scheda Interventi Comunali

**PROGRAMMA OPERATIVO ANNUALE (P.O.A.) 2023 – Progetto di Forestazione Pubblica
Progetto Generale**