


**PROGRAMMA OPERATIVO ANNUALE (P.O.A.) 2023 – Progetto di Forestazione Pubblica**  
**Documentazione Fotografica**



Int. 1.1.2

Foto 1



Foto 2




Int. 1.1.3

Foto 3



Foto 4

**PROGRAMMA OPERATIVO ANNUALE (P.O.A.) 2023 – Progetto di Forestazione Pubblica**  
**Documentazione Fotografica**




Int. 2.1.1

Foto 5



Foto 6



Int. 2.1.1

Foto 7



Foto 8

**PROGRAMMA OPERATIVO ANNUALE (P.O.A.) 2023 – Progetto di Forestazione Pubblica**  
**Documentazione Fotografica**



Latitude: 40.764604  
Longitude: 15.388051  
Elevation: 825.74m  
Accuracy: 9.0m  
Time: 13-07-2023 09:09  
Note: cda fumarella

Int. 4.2.1

Foto 9



Latitude: 40.76434  
Longitude: 15.388285  
Elevation: 798.74m  
Accuracy: 11.5m  
Time: 13-07-2023 13:25  
Note: cda fumarella

Foto 10



Latitude: 40.753977  
Longitude: 15.488095  
Elevation: 617.77m  
Accuracy: 3.0m  
Time: 15-06-2023 06:35  
Note: percorso ottaviano m...

Int. 4.3.1

Foto 11



Latitude: 40.758524  
Longitude: 15.488095  
Elevation: 614.77m  
Accuracy: 4.0m  
Time: 17-06-2023 05:57  
Note: percorso ottaviano m...

Foto 12

**PROGRAMMA OPERATIVO ANNUALE (P.O.A.) 2023 – Progetto di Forestazione Pubblica  
Documentazione Fotografica**



Latitude: 40.759614  
Longitude: 15.455335  
Elevation: 730.76m  
Accuracy: 2.0m  
Time: 12-05-2023 11:44  
Note: San Vito muro lucano

Int. 6.1.7

Foto 13



Latitude: 40.759985  
Longitude: 15.455351  
Elevation: 737.76m  
Accuracy: 2.0m  
Time: 12-05-2023 12:54  
Note: San Vito muro lucano

Foto 14



Latitude: 40.741583  
Longitude: 15.489905  
Elevation: 421.77m  
Accuracy: 6.5m  
Time: 20-05-2023 08:29  
Note: viagiardino , muro lucano

Int. 6.3.1.1-6.3.1.2

Foto 15



Latitude: 40.741616  
Longitude: 15.489996  
Elevation: 400.77m  
Accuracy: 2.5m  
Time: 20-05-2023 08:54  
Note: viagiardino , muro lucano

Foto 16

**PROGRAMMA OPERATIVO ANNUALE (P.O.A.) 2023 – Progetto di Forestazione Pubblica  
Documentazione Fotografica**



Int. 6.3.1.1-6.3.1.2

Foto 17



Foto 18