

**PROGRAMMA OPERATIVO ANNUALE (P.O.A.) 2023 – Progetto di Forestazione Pubblica
Documentazione Fotografica**




Int. 1.1.1

Foto 1



Foto 2




Int. 1.1.2

Foto 3



Foto 4

**PROGRAMMA OPERATIVO ANNUALE (P.O.A.) 2023 – Progetto di Forestazione Pubblica
Documentazione Fotografica**



Int. 2.1.1

Foto 5




Foto 6



Int. 2.1.1

Foto 7



Foto 8

**PROGRAMMA OPERATIVO ANNUALE (P.O.A.) 2023 – Progetto di Forestazione Pubblica
Documentazione Fotografica**



Latitude: 40.848428
Longitude: 15.543283
Elevation: 620.88m
Accuracy: 7.0m
Time: 20-05-2023 06:58
Note: via falcone ruvo del monte

Int. 2.1.1

Foto 9



Latitude: 40.849407
Longitude: 15.543058
Elevation: 633.88m
Accuracy: 7.0m
Time: 20-05-2023 12:13
Note: via falcone ruvo del monte

Foto 10



Latitude: 40.87066
Longitude: 15.543585
Elevation: 706.9m
Accuracy: 5.0m
Time: 07-07-2023 06:11
Note: cda fronti ruvo falce

Int. 4.2.1

Foto 11



Latitude: 40.870681
Longitude: 15.543589
Elevation: 715.9m
Accuracy: 6.5m
Time: 07-07-2023 06:20
Note: cda fronti ruvo falce

Foto 12

PROGRAMMA OPERATIVO ANNUALE (P.O.A.) 2023 – Progetto di Forestazione Pubblica
Documentazione Fotografica



Latitude: 40.871436
Longitude: 15.542207
Elevation: 700.89m
Accuracy: 4.0m
Time: 06-07-2023 06:10
Note: cda buco ruvo del monte


Int. 6.3.1.1-6.3.2.1

Foto 13



Latitude: 40.871457
Longitude: 15.542256
Elevation: 702.89m
Accuracy: 2.0m
Time: 06-07-2023 09:43
Note: fasce ant. cda front. ruvo del monte

Foto 14



Latitude: 40.851986
Longitude: 15.542026
Elevation: 598.89m
Accuracy: 8.0m
Time: 21-06-2023 05:58
Note: macchia la corte ruvo

Int. 6.3.1.4-6.3.2.4

Foto 15



Latitude: 40.851994
Longitude: 15.541911
Elevation: 599.88m
Accuracy: 2.0m
Time: 21-06-2023 10:37
Note: macchia la corte ruvo

Foto 16

**PROGRAMMA OPERATIVO ANNUALE (P.O.A.) 2023 – Progetto di Forestazione Pubblica
Documentazione Fotografica**



Int. 6.3.1.4-6.3.2.4

Foto 17



Foto 18