



PROGRAMMA OPERATIVO ANNUALE (P.O.A.) 2023 – Progetto di Forestazione Pubblica
Progetto Generale -STATO FINALE



MISS. 1.1.1

- Foto 1

Foto 2




MISS. 1.1.1

- Foto 3

Foto 4


PROGRAMMA OPERATIVO ANNUALE (P.O.A.) 2023 – Progetto di Forestazione Pubblica
Progetto Generale -STATO FINALE



MISS. 2.1.1

- Foto 5

Foto 6



MISS 2.1.1

- Foto 7

Foto 8


**PROGRAMMA OPERATIVO ANNUALE (P.O.A.) 2023 – Progetto di Forestazione Pubblica
Progetto Generale -STATO FINALE**



MISS. 2.1.1

- Foto 9

Foto 10



MISS 2.1.1

- Foto 11

Foto 12



REGIONE BASILICATA

Consorzio di Bonifica
della Basilicata
(L.R. gennaio 2017, n.1) - MATERA

Area N. 4
Comune di PICERNO
Riferimento Scheda Interventi Comunali

**PROGRAMMA OPERATIVO ANNUALE (P.O.A.) 2023 – Progetto di Forestazione Pubblica
Progetto Generale -STATO FINALE**



MISS. 2.1.1

- Foto 13

Foto 14



MISS 2.1.1

- Foto 15

Foto 16

PROGRAMMA OPERATIVO ANNUALE (P.O.A.) 2023 – Progetto di Forestazione Pubblica
Progetto Generale -STATO FINALE



MISS. 2.1.1

- Foto 17

Foto 18




MISS. 2.1.1

- Foto 19

Foto 20

PROGRAMMA OPERATIVO ANNUALE (P.O.A.) 2023 – Progetto di Forestazione Pubblica
Progetto Generale -STATO FINALE



Località: 40.03480
Coordinate: 15.044709
Cassaforte di San
Tommaso
Data: 11-05-2023 09:07
Note: viale garibaldi Abate
Picerno




Località: 40.03480
Coordinate: 15.044709
Cassaforte di San
Tommaso
Data: 11-05-2023 12:41
Note: viale garibaldi Abate
Picerno

MISS. 2.1.1

- Foto 21

Foto 22



Località: 40.03480
Coordinate: 15.03889
Cassaforte di San
Tommaso
Data: 11-05-2023 07:30
Note: ITA Picerno



Località: 40.03480
Coordinate: 15.03889
Cassaforte di San
Tommaso
Data: 11-05-2023 11:52
Note: ITA Picerno

MISS. 2.1.1

- Foto 23

Foto 24

PROGRAMMA OPERATIVO ANNUALE (P.O.A.) 2023 – Progetto di Forestazione Pubblica
Progetto Generale -STATO FINALE



Latitudine: 40.827037
Longitudine: 15.653776
Altezza: 640,00m
Accuratezza: 5,0m
Time: 11-05-2023 07:34
Foto: ITD, Picerno



Latitudine: 40.82807
Longitudine: 15.653802
Altezza: 639,00m
Accuratezza: 5,0m
Time: 11-05-2023 13:52
Foto: ITD, Picerno


MISS. 2.1.1

- Foto 25

Foto 26



Latitudine: 40.822218
Longitudine: 15.653879
Altezza: 640,00m
Accuratezza: 5,0m
Time: 11-05-2023 07:26
Foto: ITD, Picerno



Latitudine: 40.827114
Longitudine: 15.653798
Altezza: 637,00m
Accuratezza: 5,0m
Time: 11-05-2023 10:07
Foto: ITD, Picerno

MISS. 2.1.1

- Foto 27

Foto 28

Commentato [HI1]:

PROGRAMMA OPERATIVO ANNUALE (P.O.A.) 2023 – Progetto di Forestazione Pubblica
Progetto Generale -STATO FINALE



MISS.6.3.1.3/6.3.2.6

- Foto 29




Foto 30




MISS. 6.3.1.3/6.3.2.6

- Foto 31



Foto 32

PROGRAMMA OPERATIVO ANNUALE (P.O.A.) 2023 – Progetto di Forestazione Pubblica
Progetto Generale -STATO FINALE



Latitude: 40.866118
Longitude: 15.613542
Elevation: 417.95m
Accuracy: 5.5m
Time: 22-05-2023 08:41
Note: Strada Picerno - Barugiano



Latitude: 40.866226
Longitude: 15.613544
Elevation: 417.95m
Accuracy: 8.5m
Time: 22-05-2023 12:28
Note: Strada Picerno - Barugiano

MISS. 6.3.1.3/6.3.2.6

- Foto 37

Foto 38



Latitude: 40.866064
Longitude: 15.613518
Elevation: 509.97m
Accuracy: 11.5m
Time: 26-05-2023 07:30
Note: Strada Picerno - Barugiano



Latitude: 40.866083
Longitude: 15.613555
Elevation: 540.91m
Accuracy: 8.5m
Time: 26-05-2023 11:39
Note: Strada Picerno - Barugiano

MISS. 6.3.1.3/6.3.2.6

- Foto 39

Foto 40

PROGRAMMA OPERATIVO ANNUALE (P.O.A.) 2023 – Progetto di Forestazione Pubblica
Progetto Generale -STATO FINALE



MISS. 6.3.1.3/6.3.2.6

- Foto 41



Foto 42




MISS. 6.3.1.3/6.3.2.6

- Foto 43




Foto 44

PROGRAMMA OPERATIVO ANNUALE (P.O.A.) 2023 – Progetto di Forestazione Pubblica
Progetto Generale -STATO FINALE



Latitude: 40.539223
Longitude: 15.616225
Elevation: 522.98m
Accuracy: 4.9m
Time: 07-06-2023 08:16
Note: via Marone 2




Latitude: 40.539243
Longitude: 15.616299
Elevation: 522.98m
Accuracy: 3.5m
Time: 07-06-2023 13:23
Note: via Marone 2

MISS. 6.3.1.3/6.3.2.6

- Foto 45

Foto 46



Latitude: 40.539264
Longitude: 15.617251
Elevation: 561.97m
Accuracy: 3.9m
Time: 08-06-2023 06:07
Note: via Marone 2



Latitude: 40.538857
Longitude: 15.615224
Elevation: 564.96m
Accuracy: 2.5m
Time: 08-06-2023 10:25
Note: via Marone 2

MISS. 46.3.1.3/6.3.2.6

- Foto 47

Foto 48

PROGRAMMA OPERATIVO ANNUALE (P.O.A.) 2023 – Progetto di Forestazione Pubblica
Progetto Generale -STATO FINALE



Latitude: 40.44366
Longitude: 15.61744
Elevation: 395.97m
Accuracy: 4.5m
Time: 14-06-2023 09:22
Note: via Mammone 2



Latitude: 40.44366
Longitude: 15.61744
Elevation: 395.97m
Accuracy: 4.5m
Time: 14-06-2023 09:22
Note: via Mammone 2

MISS. 6.3.1.3/6.3.2.6

- Foto 49

Foto 50



Latitude: 40.32004
Longitude: 15.60814
Elevation: 326.97m
Accuracy: 7.5m
Time: 05-07-2023 09:42
Note: Scarpata view



Latitude: 40.32004
Longitude: 15.60814
Elevation: 326.97m
Accuracy: 7.5m
Time: 05-07-2023 09:42
Note: Scarpata view

MISS. 6.1.

- Foto51

Foto 52

PROGRAMMA OPERATIVO ANNUALE (P.O.A.) 2023 – Progetto di Forestazione Pubblica
Progetto Generale -STATO FINALE



MISS.2.1.2

- Foto 53



Foto 54




MISS. 6.3.1.3/6.3.2.6

- Foto 55



Foto 56

PROGRAMMA OPERATIVO ANNUALE (P.O.A.) 2023 – Progetto di Forestazione Pubblica
Progetto Generale -STATO FINALE



MISS. 6.3.1.3/6.3.2.6 - Foto 57



Foto 58




MISS. 6.3.1.3/6.3.2.6 - Foto 59



Foto 60


PROGRAMMA OPERATIVO ANNUALE (P.O.A.) 2023 – Progetto di Forestazione Pubblica
Progetto Generale -STATO FINALE



MISS. 6.3.1.3/6.3.2.6

- Foto 61

Foto 62





MISS. 6.3.1.3/6.3.2.6

- Foto 63

Foto 64


PROGRAMMA OPERATIVO ANNUALE (P.O.A.) 2023 – Progetto di Forestazione Pubblica
Progetto Generale -STATO FINALE



MISS. 5.1.2

- Foto 65

Foto 66



MISS. 5.1.2

- Foto 67

Foto 68


**PROGRAMMA OPERATIVO ANNUALE (P.O.A.) 2023 – Progetto di Forestazione Pubblica
Progetto Generale -STATO FINALE**



MISS. 5.1.1

- Foto 69

Foto 70



MISS. 5.1.1

- Foto 71

Foto 72

PROGRAMMA OPERATIVO ANNUALE (P.O.A.) 2023 – Progetto di Forestazione Pubblica
Progetto Generale -STATO FINALE




MISS. 5.1.1

- Foto 73



Foto 74



MISS. 6.1.1

- Foto 75




Foto 76

PROGRAMMA OPERATIVO ANNUALE (P.O.A.) 2023 – Progetto di Forestazione Pubblica
Progetto Generale -STATO FINALE



MISS. 6.1.1 - Foto 77



Foto 78



MISS. 6.1.1 - Foto 79



Foto 80





REGIONE BASILICATA

Consorzio di Bonifica
della Basilicata
(L.R. gennaio 2017, n.1) - MATERA

Area N. 4
Comune di PICERNO
Riferimento Scheda Interventi Comunali


**PROGRAMMA OPERATIVO ANNUALE (P.O.A.) 2023 – Progetto di Forestazione Pubblica
Progetto Generale -STATO FINALE**



MISS. 6.1.1

- Foto 81

Foto 82



MISS. 6.1.1

- Foto 83

Foto 84