
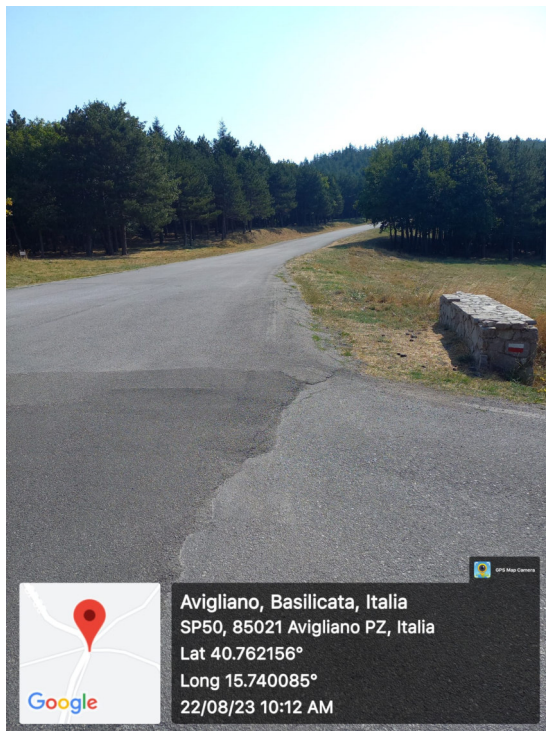




**PROGRAMMA OPERATIVO ANNUALE (P.O.A.) 2023 – Progetto di Forestazione Pubblica  
Progetto Generale**



Latitude: 40.762164  
Longitude: 15.740036  
Elevation: 1164.07m  
Accuracy: 2.0m  
Time: 22-06-2023 11:44  
Note: Fascia Monte Carmine



Avigliano, Basilicata, Italia  
SP50, 85021 Avigliano PZ, Italia  
Lat 40.762156°  
Long 15.740085°  
22/08/23 10:12 AM

Int.1.1.3 – Monte Carmine – Viale Tagliafuoco Foto 1 Ante

Foto 1 Post



Latitude: 40.762177  
Longitude: 15.740833  
Elevation: 1169.07m  
Accuracy: 4.5m  
Time: 03-07-2023 10:03  
Note: montecarmine squadra N3



Latitude: 40.762148  
Longitude: 15.740927  
Elevation: 1177.07m  
Accuracy: 8.0m  
Time: 03-07-2023 13:32  
Note: montecarmine squadra N3

Foto 2 Ante

Foto 2 Post



**PROGRAMMA OPERATIVO ANNUALE (P.O.A.) 2023 – Progetto di Forestazione Pubblica  
Progetto Generale**



Foto 3 Ante



Foto 3 Post



Foto 4 Ante



Foto 4 Post



**PROGRAMMA OPERATIVO ANNUALE (P.O.A.) 2023 – Progetto di Forestazione Pubblica  
Progetto Generale**



Latitude: 40.75993  
Longitude: 15.744653  
Elevation: 1191.08m  
Accuracy: 7.5m  
Time: 13-07-2023 06:17  
Note: squadra 1 Monte Carmine - Fascia



Latitude: 40.760053  
Longitude: 15.744623  
Elevation: 1192.08m  
Accuracy: 5.5m  
Time: 13-07-2023 13:38  
Note: squadra 1 Monte Carmine - Fascia

Foto 5 Ante

Foto 5 Post



Latitude: 40.762302  
Longitude: 15.740024  
Elevation: 1168.07m  
Accuracy: 3.0m  
Time: 30-06-2023 09:47  
Note: Fascia Monte Carmine



Latitude: 40.762286  
Longitude: 15.740015  
Elevation: 1171.07m  
Accuracy: 3.0m  
Time: 18-07-2023 11:17  
Note: Fascia Avigliano - Monte Carmine

Int.1.1.4 - Monte Carmine –Viale Tagliafuoco - Foto 6 Ante

Foto 6 Post



**PROGRAMMA OPERATIVO ANNUALE (P.O.A.) 2023 – Progetto di Forestazione Pubblica  
Progetto Generale**



Foto 7 Ante



Foto 7 Post



Foto 8 Ante



Foto 8 Post



**PROGRAMMA OPERATIVO ANNUALE (P.O.A.) 2023 – Progetto di Forestazione Pubblica  
Progetto Generale**



Latitude: 40.762332  
Longitude: 15.740009  
Elevation: 1168.07m  
Accuracy: 1.5m  
Time: 22-06-2023 11:43  
Note: Fascia Monte Carmine



Latitude: 40.762325  
Longitude: 15.739967  
Elevation: 1170.07m  
Accuracy: 2.0m  
Time: 18-07-2023 11:12  
Note: Strada SP 50 Avigliano Fascia Monte Carmine

Int.1.1.1 – Monte Carmine – Viale Tagliafuoco- Foto 9 Ante

Foto 9 Post



Latitude: 40.762292  
Longitude: 15.739983  
Elevation: 1167.07m  
Accuracy: 2.0m  
Time: 22-06-2023 11:43  
Note: Fascia Monte Carmine



Latitude: 40.762303  
Longitude: 15.740057  
Elevation: 1171.07m  
Accuracy: 2.5m  
Time: 18-07-2023 11:12  
Note: Strada SP 50 Avigliano Fascia Monte Carmine

Foto 10 Ante

Foto 10 Post



**PROGRAMMA OPERATIVO ANNUALE (P.O.A.) 2023 – Progetto di Forestazione Pubblica  
Progetto Generale**



Latitude: 40.762297  
Longitude: 15.73999  
Elevation: 1165.07m  
Accuracy: 3.5m  
Time: 22-06-2023 11:42  
Note: Fascia Monte Carmine



Latitude: 40.762259  
Longitude: 15.739908  
Elevation: 1177.07m  
Accuracy: 8.0m  
Time: 18-07-2023 11:11  
Note: Strada SP 50 Avigliano Fascia Monte Carmine

Int.1.1.2 – Monte Carmine-Viale Tagliafuoco - Foto 11 Ante

Foto 11 Post



Latitude: 40.762303  
Longitude: 15.739991  
Elevation: 1168.07m  
Accuracy: 2.0m  
Time: 22-06-2023 11:43  
Note: Fascia Monte Carmine



Latitude: 40.762177  
Longitude: 15.739438  
Elevation: 1165.07m  
Accuracy: 2.5m  
Time: 18-07-2023 11:14  
Note: Strada SP 50 Avigliano Fascia Monte Carmine

Foto 12 Ante

Foto 12 Post



**PROGRAMMA OPERATIVO ANNUALE (P.O.A.) 2023 – Progetto di Forestazione Pubblica  
Progetto Generale**



Latitude: 40.760501  
Longitude: 15.739199  
Elevation: 1154.07m  
Accuracy: 2.0m  
Time: 22-06-2023 11:41  
Note: Fascia Monte Carmine



Latitude: 40.760351  
Longitude: 15.73924  
Elevation: 1163.07m  
Accuracy: 4.5m  
Time: 18-07-2023 11:07  
Note: Strada SP 50 Avigliano Fascia Monte Carmine

Int.1.1.5 - S.P. 50 – Viale Tagliafuoco - Foto 13 Ante

Foto 13 Post



Latitude: 40.762269  
Longitude: 15.739995  
Elevation: 1167.07m  
Accuracy: 2.0m  
Time: 22-06-2023 11:44  
Note: Fascia Monte Carmine



Latitude: 40.7623  
Longitude: 15.739971  
Elevation: 1172.07m  
Accuracy: 4.0m  
Time: 18-07-2023 11:11  
Note: Strada SP 50 Avigliano Fascia Monte Carmine

Foto 14 Ante

Foto 14 Post



**PROGRAMMA OPERATIVO ANNUALE (P.O.A.) 2023 – Progetto di Forestazione Pubblica  
Progetto Generale**



Latitude: 40.762599  
Longitude: 15.740549  
Elevation: 1168.07m  
Accuracy: 3.5m  
Time: 17-07-2023 06:11  
Note: monte carmine



Latitude: 40.76253  
Longitude: 15.740545  
Elevation: 1170.07m  
Accuracy: 5.0m  
Time: 18-07-2023 05:57  
Note: monte carmine

Int.4.2.1 – Monte Carmine- Pista Forestale- Foto 15 Ante

Foto 15 Post



Latitude: 40.762718  
Longitude: 15.740814  
Elevation: 1171.07m  
Accuracy: 3.0m  
Time: 17-07-2023 06:12  
Note: monte carmine



Latitude: 40.762708  
Longitude: 15.740802  
Elevation: 1169.07m  
Accuracy: 2.5m  
Time: 18-07-2023 05:58  
Note: monte carmine

Foto 16 Ante

Foto 16 Post





**PROGRAMMA OPERATIVO ANNUALE (P.O.A.) 2023 – Progetto di Forestazione Pubblica  
Progetto Generale**



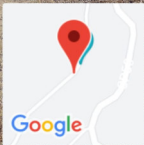

Latitude: 40.762861  
Longitude: 15.740802  
Elevation: 1167.07m  
Accuracy: 2.0m  
Time: 19-07-2023 06:03  
Note: monte carmine



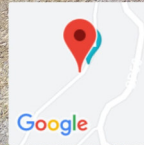

Latitude: 40.762871  
Longitude: 15.74079  
Elevation: 1173.07m  
Accuracy: 3.5m  
Time: 19-07-2023 07:00  
Note: monte carmine

Foto 17 Ante

Foto 17 Post



Avigliano, Basilicata, Italy  
SP50, 85021 Avigliano PZ, Italy  
Lat 40.74681°  
Long 15.73803°  
11/07/23 08:57 AM



Avigliano, Basilicata, Italy  
SP50, 85021 Avigliano PZ, Italy  
Lat 40.746828°  
Long 15.737948°  
11/07/23 01:41 PM

Int.4.2.2 – Monte Carmine -Pista Processionale Foto 18 Ante

Foto 18 Post



**PROGRAMMA OPERATIVO ANNUALE (P.O.A.) 2023 – Progetto di Forestazione Pubblica  
Progetto Generale**

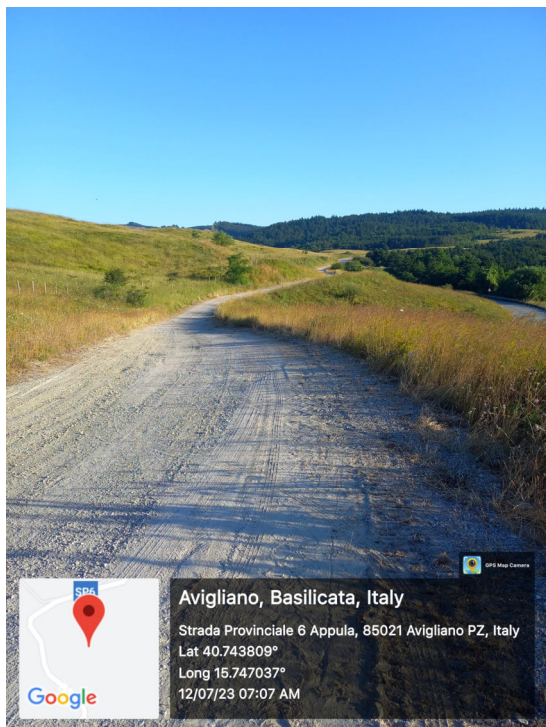


Foto 19 Ante




Foto 19 Post

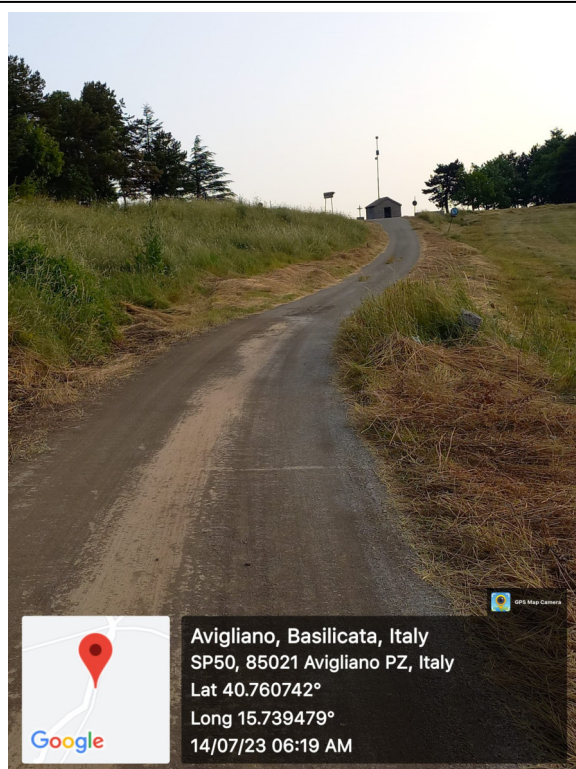


Foto 20 Ante




Foto 20 Post



**PROGRAMMA OPERATIVO ANNUALE (P.O.A.) 2023 – Progetto di Forestazione Pubblica  
Progetto Generale**



Int.2.1.1 - Centro Urbano - Foto 21 Ante

Foto 21 Post



Foto 22 Ante

Foto 22 Post



**PROGRAMMA OPERATIVO ANNUALE (P.O.A.) 2023 – Progetto di Forestazione Pubblica  
Progetto Generale**



Foto 23 Ante



Foto 23 Post



Foto 24 Ante



Foto 24 Post



**PROGRAMMA OPERATIVO ANNUALE (P.O.A.) 2023 – Progetto di Forestazione Pubblica  
Progetto Generale**




Foto 25 Ante




Foto 25 Post




Foto 26 Ante




Foto 26 Post



**PROGRAMMA OPERATIVO ANNUALE (P.O.A.) 2023 – Progetto di Forestazione Pubblica  
Progetto Generale**



Foto 27 Ante



Foto 27 Post




Foto 28 Ante



Foto 28 Post



**PROGRAMMA OPERATIVO ANNUALE (P.O.A.) 2023 – Progetto di Forestazione Pubblica  
Progetto Generale**




Foto 29 Ante




Foto 29 Post



Foto 30 Ante



Foto 30 Post



**PROGRAMMA OPERATIVO ANNUALE (P.O.A.) 2023 – Progetto di Forestazione Pubblica  
Progetto Generale**



Foto 31 Ante



Foto 31 Post



Foto 32 Ante



Foto 32 Post





**PROGRAMMA OPERATIVO ANNUALE (P.O.A.) 2023 – Progetto di Forestazione Pubblica  
Progetto Generale**



Latitude: 40.731022  
Longitude: 15.718966  
Elevation: 914.05m  
Accuracy: 1.5m  
Time: 04-05-2023 11:13  
Note: collina dell'angelo squadra N3

Foto 33 Ante



Latitude: 40.730387  
Longitude: 15.723565  
Accuracy: 2200.0m  
Time: 04-05-2023 14:24  
Note: collina dell'angelo squadra N3

Foto 33 Post



Latitude: 40.730915  
Longitude: 15.719132  
Elevation: 921.06m  
Accuracy: 2.0m  
Time: 05-05-2023 07:33  
Note: collina dell'angelo squadra N3

Foto 34 Ante



Latitude: 40.730934  
Longitude: 15.71908  
Elevation: 914.06m  
Accuracy: 2.0m  
Time: 05-05-2023 13:26  
Note: collina dell'angelo squadra N3

Foto 34 Post



**PROGRAMMA OPERATIVO ANNUALE (P.O.A.) 2023 – Progetto di Forestazione Pubblica  
Progetto Generale**



Int.2.1.9- Santuario Monte Carmine Foto 35 Ante

Foto 35 Post



Foto 36 Ante

Foto 36 Post



**PROGRAMMA OPERATIVO ANNUALE (P.O.A.) 2023 – Progetto di Forestazione Pubblica  
Progetto Generale**



Latitude: 40.760215  
Longitude: 15.745932  
Elevation: 1207.08m  
Accuracy: 3.0m  
Time: 22-06-2023 11:52  
Note: Fascia Monte Carmine

Foto 37 Ante



Latitude: 40.760104  
Longitude: 15.745944  
Elevation: 1199.08m  
Accuracy: 10.0m  
Time: 18-07-2023 13:13  
Note: Fascia Avigliano Monte Carmine

Foto 37 Post



Latitude: 40.761666  
Longitude: 15.746347  
Elevation: 1243.08m  
Accuracy: 4.0m  
Time: 22-06-2023 12:23  
Note: Santuario Monte Carmine

Foto 38 Ante



Latitude: 40.761703  
Longitude: 15.746298  
Elevation: 1219.08m  
Accuracy: 8.5m  
Time: 18-07-2023 13:28  
Note: Avigliano Monte Carmine

Foto 38 Post



**PROGRAMMA OPERATIVO ANNUALE (P.O.A.) 2023 – Progetto di Forestazione Pubblica  
Progetto Generale**



Latitude: 40.761551  
Longitude: 15.746302  
Elevation: 1232.28m  
Accuracy: 2.0m  
Time: 22-06-2023 12:02  
Note: Santuario Monte Carmine

Foto 39 Ante



Latitude: 40.761556  
Longitude: 15.746217  
Elevation: 1219.08m  
Accuracy: 2.5m  
Time: 18-07-2023 13:24  
Note: Avigliano Monte Carmine

Foto 39 Post



Latitude: 40.761462  
Longitude: 15.746088  
Elevation: 1226.08m  
Accuracy: 8.0m  
Time: 22-06-2023 12:01  
Note: Santuario Monte Carmine

Foto 40 Ante



Latitude: 40.761488  
Longitude: 15.746091  
Elevation: 1220.08m  
Accuracy: 2.5m  
Time: 18-07-2023 13:25  
Note: Avigliano Monte Carmine

Foto 40 Post



**PROGRAMMA OPERATIVO ANNUALE (P.O.A.) 2023 – Progetto di Forestazione Pubblica  
Progetto Generale**



Latitude: 40.761422  
Longitude: 15.745759  
Elevation: 1229.08m  
Accuracy: 7.5m  
Time: 22-06-2023 12:00  
Note: Santuario Monte Carmine

Foto 41 Ante



Latitude: 40.761392  
Longitude: 15.745765  
Elevation: 1222.08m  
Accuracy: 2.5m  
Time: 18-07-2023 13:26  
Note: Avigliano Monte Carmine

Foto 41 Post



Latitude: 40.76126  
Longitude: 15.745011  
Elevation: 1227.08m  
Accuracy: 3.0m  
Time: 22-06-2023 11:56  
Note: Santuario Monte Carmine

Foto 42 Ante



Latitude: 40.761233  
Longitude: 15.744999  
Elevation: 1216.08m  
Accuracy: 3.0m  
Time: 18-07-2023 13:28  
Note: Avigliano Monte Carmine

Foto 42 Post



**PROGRAMMA OPERATIVO ANNUALE (P.O.A.) 2023 – Progetto di Forestazione Pubblica  
Progetto Generale**



Latitude: 40.761382  
Longitude: 15.744856  
Elevation: 1222.05m  
Accuracy: 2.0m  
Time: 22-06-2023 11:57  
Note: Santuario Monte Carmine

Foto 43 Ante



Latitude: 40.761413  
Longitude: 15.744805  
Elevation: 1213.08m  
Accuracy: 3.0m  
Time: 18-07-2023 13:28  
Note: Avigliano Monte Carmine

Foto 43 Post



Latitude: 40.803492  
Longitude: 15.734287  
Elevation: 769.07m  
Accuracy: 1.5m  
Time: 12-05-2023 07:29  
Note: Iagopesole

Foto 44 Ante



Latitude: 40.803497  
Longitude: 15.73428  
Elevation: 770.07m  
Accuracy: 2.0m  
Time: 12-05-2023 11:59  
Note: Iagopesole

Foto 44 Post



**PROGRAMMA OPERATIVO ANNUALE (P.O.A.) 2023 – Progetto di Forestazione Pubblica  
Progetto Generale**



Foto 45 Ante



Foto 45 Post



Foto 46 Ante



Foto 46 Post



**PROGRAMMA OPERATIVO ANNUALE (P.O.A.) 2023 – Progetto di Forestazione Pubblica  
Progetto Generale**



Foto 47 Ante



Foto 47 Post



Foto 48 Ante



Foto 48 Post





**PROGRAMMA OPERATIVO ANNUALE (P.O.A.) 2023 – Progetto di Forestazione Pubblica  
Progetto Generale**



Foto 49 Ante



Foto 49 Post



Foto 50 Ante



Foto 50 Post



**PROGRAMMA OPERATIVO ANNUALE (P.O.A.) 2023 – Progetto di Forestazione Pubblica  
Progetto Generale**



Foto 51 Ante



Foto 51 Post



Foto 52 Ante



Foto 52 Post



**PROGRAMMA OPERATIVO ANNUALE (P.O.A.) 2023 – Progetto di Forestazione Pubblica  
Progetto Generale**



Foto 53 Ante



Foto 53 Post



Foto 54 Ante



Foto 54 Post



**PROGRAMMA OPERATIVO ANNUALE (P.O.A.) 2023 – Progetto di Forestazione Pubblica  
Progetto Generale**



Latitude: 40.780489  
Longitude: 15.774396  
Elevation: 801.13m  
Accuracy: 2.5m  
Time: 08-06-2023 12:02  
Note: inizio via nazionale possidente squadra N3

Foto 55 Ante



Latitude: 40.78047  
Longitude: 15.774389  
Elevation: 805.13m  
Accuracy: 3.0m  
Time: 08-06-2023 12:22  
Note: inizio via nazionale possidente squadra N3

Foto 55 Post



Latitude: 40.78075  
Longitude: 15.771664  
Elevation: 808.13m  
Accuracy: 6.5m  
Time: 09-06-2023 06:28  
Note: inizio via nazionale possidente squadra N3

Foto 56 Ante



Latitude: 40.780939  
Longitude: 15.77151  
Elevation: 799.33m  
Accuracy: 15.0m  
Time: 09-06-2023 09:47  
Note: inizio via nazionale possidente squadra N3


Foto 56 Post



**PROGRAMMA OPERATIVO ANNUALE (P.O.A.) 2023 – Progetto di Forestazione Pubblica**  
**Progetto Generale**



Latitude: 40.780729  
Longitude: 15.771632  
Elevation: 808.13m  
Accuracy: 3.0m  
Time: 09-06-2023 07:35  
Note: inizio via nazionale - possidente squadra N3



Latitude: 40.780804  
Longitude: 15.771694  
Elevation: 810.13m  
Accuracy: 8.0m  
Time: 09-06-2023 09:42  
Note: inizio via nazionale - possidente squadra N3

Foto 57 Ante

Foto 57 Post



Latitude: 40.762346  
Longitude: 15.789077  
Elevation: 764.16m  
Accuracy: 2.5m  
Time: 03-05-2023 09:28  
Note: squadra 1 Sant'Angelo



Latitude: 40.762381  
Longitude: 15.789039  
Elevation: 768.16m  
Accuracy: 7.5m  
Time: 03-05-2023 14:09  
Note: squadra 1 Sant'Angelo

Foto 58 Ante

Foto 58 Post



**PROGRAMMA OPERATIVO ANNUALE (P.O.A.) 2023 – Progetto di Forestazione Pubblica**  
**Progetto Generale**



Foto 59 Ante



Foto 59 Post



Foto 60 Ante



Foto 60 Post



**PROGRAMMA OPERATIVO ANNUALE (P.O.A.) 2023 – Progetto di Forestazione Pubblica  
Progetto Generale**



Latitude: 40.759414  
Longitude: 15.79301  
Elevation: 766.16m  
Accuracy: 3.0m  
Time: 02-08-2023 09:56  
Note: squadra 1 frazione Sa

Foto 61 Ante



Latitude: 40.759249  
Longitude: 15.792997  
Elevation: 798.16m  
Accuracy: 9.0m  
Time: 02-08-2023 11:24  
Note: squadra 1 frazione Sant'Angelo piazza

Foto 61 Post



Latitude: 40.758978  
Longitude: 15.792991  
Elevation: 759.16m  
Accuracy: 5.5m  
Time: 02-08-2023 09:58  
Note: squadra 1 frazione Sant'Angelo sfondina interna

Foto 62 Ante



Time: 02-08-2023 12:48  
Note: squadra 1 frazione Sant'Angelo sfondina interna dopo

Foto 62 Post



**PROGRAMMA OPERATIVO ANNUALE (P.O.A.) 2023 – Progetto di Forestazione Pubblica  
Progetto Generale**



Latitude: 40.757626  
Longitude: 15.791811  
Elevation: 776.16m  
Accuracy: 5.5m  
Time: 03-08-2023 11:40  
Note: squadra 1 frazione Sant'Angelo continuazione dopo

Foto 63 Ante



Latitude: 40.757566  
Longitude: 15.791818  
Elevation: 787.16m  
Accuracy: 6.0m  
Time: 03-08-2023 10:10  
Note: squadra 1 frazione Sant'Angelo continuazione dopo

Foto 63 Post



Latitude: 40.755489  
Longitude: 15.792943  
Elevation: 775.16m  
Accuracy: 7.0m  
Time: 04-08-2023 07:17  
Note: squadra 1 frazione Sant'Angelo continuazione dopo

Foto 64 Ante



Latitude: 40.755475  
Longitude: 15.792966  
Elevation: 781.16m  
Accuracy: 5.0m  
Time: 04-08-2023 10:54  
Note: squadra 1 frazione Sant'Angelo continuazione dopo

Foto 64 Post





**PROGRAMMA OPERATIVO ANNUALE (P.O.A.) 2023 – Progetto di Forestazione Pubblica  
Progetto Generale**



Foto 65 Ante



Foto 65 Post



Foto 66 Ante



Foto 66 Post



**PROGRAMMA OPERATIVO ANNUALE (P.O.A.) 2023 – Progetto di Forestazione Pubblica  
Progetto Generale**



Foto 67 Ante



Foto 67 Post



Foto 68 Ante




Foto 68 Post



**PROGRAMMA OPERATIVO ANNUALE (P.O.A.) 2023 – Progetto di Forestazione Pubblica  
Progetto Generale**



Foto 69 Ante



Foto 69 Post



Foto 70 Ante



Foto 70 Post



**PROGRAMMA OPERATIVO ANNUALE (P.O.A.) 2023 – Progetto di Forestazione Pubblica  
Progetto Generale**



Foto 71 Ante



Foto 71 Post



Foto 72 Ante



Foto 72 Post



**PROGRAMMA OPERATIVO ANNUALE (P.O.A.) 2023 – Progetto di Forestazione Pubblica  
Progetto Generale**



Foto 73 Ante



Foto 73 Post



Foto 74 Ante



Foto 74 Post



**PROGRAMMA OPERATIVO ANNUALE (P.O.A.) 2023 – Progetto di Forestazione Pubblica  
Progetto Generale**



Foto 75 Ante



Foto 75 Post



Foto 76 Ante



Foto 76 Post



**PROGRAMMA OPERATIVO ANNUALE (P.O.A.) 2023 – Progetto di Forestazione Pubblica  
Progetto Generale**



Foto 77 Ante



Foto 77 Post



Foto 78 Ante



Foto 78 Post



**PROGRAMMA OPERATIVO ANNUALE (P.O.A.) 2023 – Progetto di Forestazione Pubblica  
Progetto Generale**



Latitude: 40.777981  
Longitude: 15.768745  
Elevation: 895.12m  
Accuracy: 5.0m  
Time: 14-06-2023 06:31  
Note: Canarra frazione di possidente squadra N3

Foto 79 Ante




Latitude: 40.777948  
Longitude: 15.768713  
Elevation: 874.12m  
Accuracy: 2.0m  
Time: 14-06-2023 12:56  
Note: Canarra frazione di possidente squadra N3

Foto 79 Post



Latitude: 40.778056  
Longitude: 15.768717  
Elevation: 881.12m  
Accuracy: 3.0m  
Time: 14-06-2023 10:38  
Note: Canarra frazione di possidente squadra N3

Foto 80 Ante



Latitude: 40.778081  
Longitude: 15.768796  
Elevation: 871.12m  
Accuracy: 11.5m  
Time: 14-06-2023 12:55  
Note: Canarra frazione di possidente squadra N3

Foto 80 Post





**PROGRAMMA OPERATIVO ANNUALE (P.O.A.) 2023 – Progetto di Forestazione Pubblica  
Progetto Generale**



Latitude: 40.778326  
Longitude: 15.768927  
Elevation: 873.12m  
Accuracy: 3.0m  
Time: 14-06-2023 11:23  
Note: Canarra frazione di possidente squadra N3

Foto 81 Ante



Latitude: 40.778297  
Longitude: 15.768924  
Elevation: 872.12m  
Accuracy: 3.0m  
Time: 14-06-2023 12:53  
Note: Canarra frazione di possidente squadra N3

Foto 81 Post



Latitude: 40.780069  
Longitude: 15.771034  
Elevation: 813.12m  
Accuracy: 2.5m  
Time: 20-06-2023 08:06  
Note: Canarra frazione di possidente squadra N3

Foto 82 Ante



Latitude: 40.780104  
Longitude: 15.771115  
Elevation: 810.12m  
Accuracy: 2.0m  
Time: 20-06-2023 13:08  
Note: Canarra frazione di possidente squadra N3

Foto 82 Post



**PROGRAMMA OPERATIVO ANNUALE (P.O.A.) 2023 – Progetto di Forestazione Pubblica  
Progetto Generale**



Latitude: 40.781908  
Longitude: 15.744512  
Elevation: 921.08m  
Accuracy: 1.5m  
Time: 13-06-2023 06:08  
Note: Ifrusci

Foto 83 Ante



Latitude: 40.78193  
Longitude: 15.744497  
Elevation: 901.08m  
Accuracy: 2.0m  
Time: 13-06-2023 12:35  
Note: Ifrusci

Foto 83 Post



Latitude: 40.78112  
Longitude: 15.743159  
Elevation: 925.08m  
Accuracy: 5.0m  
Time: 16-06-2023 09:06  
Note: Ifrusci

Foto 84 Ante



Latitude: 40.781141  
Longitude: 15.74317  
Elevation: 926.08m  
Accuracy: 2.0m  
Time: 16-06-2023 10:08  
Note: Ifrusci

Foto 84 Post



**PROGRAMMA OPERATIVO ANNUALE (P.O.A.) 2023 – Progetto di Forestazione Pubblica  
Progetto Generale**



Latitude: 40.781194  
Longitude: 15.743054  
Elevation: 926.08m  
Accuracy: 2.0m  
Time: 20-06-2023 06:06  
Note: Ifrusci

Foto 85 Ante



Latitude: 40.781212  
Longitude: 15.743049  
Elevation: 920.08m  
Accuracy: 2.0m  
Time: 20-06-2023 11:48  
Note: Ifrusci

Foto 85 Post



Latitude: 40.781359  
Longitude: 15.741569  
Elevation: 921.08m  
Accuracy: 6.5m  
Time: 21-06-2023 07:31  
Note: Ifrusci

Foto 86 Ante



Latitude: 40.78137  
Longitude: 15.741569  
Elevation: 916.08m  
Accuracy: 1.5m  
Time: 21-06-2023 12:20  
Note: Ifrusci

Foto 86 Post



**PROGRAMMA OPERATIVO ANNUALE (P.O.A.) 2023 – Progetto di Forestazione Pubblica  
Progetto Generale**



Latitude: 40.782346  
Longitude: 15.739117  
Elevation: 917.07m  
Accuracy: 3.0m  
Time: 23-06-2023 06:26  
Note: Ifrusci




Latitude: 40.78233  
Longitude: 15.739079  
Elevation: 909.07m  
Accuracy: 6.5m  
Time: 23-06-2023 10:59  
Note: Ifrusci

Foto 87 Ante

Foto 87 Post



Piano del Conte, Basilicata, Italy  
S.da Provinciale di Piano del Conte, 9, 85020 Piano del Conte PZ, Italy  
Lat 40.829348°  
Long 15.751462°  
18/05/23 07:18 AM



Piano del Conte, Basilicata, Italy  
S.da Provinciale di Piano del Conte, 8, 85020 Piano del Conte PZ, Italy  
Lat 40.829258°  
Long 15.751475°  
18/05/23 01:02 PM

Foto 88

Foto 88



**PROGRAMMA OPERATIVO ANNUALE (P.O.A.) 2023 – Progetto di Forestazione Pubblica**  
**Progetto Generale**



Foto 89 Ante



Foto 89 Post



Foto 90 Ante




Foto 90 Post



**PROGRAMMA OPERATIVO ANNUALE (P.O.A.) 2023 – Progetto di Forestazione Pubblica**  
**Progetto Generale**



Foto 91 Ante



Foto 91 Post



Foto 92 Ante



Foto 92 Post



**PROGRAMMA OPERATIVO ANNUALE (P.O.A.) 2023 – Progetto di Forestazione Pubblica**  
**Progetto Generale**



Latitude: 40.801893  
Longitude: 15.768831  
Elevation: 863.12m  
Accuracy: 4.0m  
Time: 26-06-2023 08:04  
Note: inizio pulitura della frazione di stagiuzzo squadra N3



Latitude: 40.801934  
Longitude: 15.768815  
Elevation: 864.12m  
Accuracy: 4.0m  
Time: 26-06-2023 12:20  
Note: inizio pulitura della frazione di stagiuzzo squadra N3

Foto 93 Ante

Foto 93 Post



Latitude: 40.801501  
Longitude: 15.768875  
Elevation: 868.12m  
Accuracy: 2.5m  
Time: 27-06-2023 06:18  
Note: inizio pulitura della frazione di stagiuzzo squadra N3



Latitude: 40.801514  
Longitude: 15.768886  
Elevation: 868.12m  
Accuracy: 8.0m  
Time: 27-06-2023 11:40  
Note: inizio pulitura della frazione di stagiuzzo squadra N3

Foto 94 Ante

Foto 94 Post



**PROGRAMMA OPERATIVO ANNUALE (P.O.A.) 2023 – Progetto di Forestazione Pubblica  
Progetto Generale**



Latitude: 40.801453  
Longitude: 15.768703  
Elevation: 862.12m  
Accuracy: 2.0m  
Time: 27-06-2023 06:21  
Note: inizio pulitura della frazione di stagliuzzo squadra N3

Foto 95 Ante



Latitude: 40.801482  
Longitude: 15.768749  
Elevation: 852.12m  
Accuracy: 2.5m  
Time: 27-06-2023 11:43  
Note: inizio pulitura della frazione di stagliuzzo squadra N3

Foto 95 Post



Latitude: 40.801458  
Longitude: 15.768868  
Elevation: 864.12m  
Accuracy: 1.5m  
Time: 27-06-2023 06:20  
Note: inizio pulitura della frazione di stagliuzzo squadra N3

Foto 96 Ante



Latitude: 40.80147  
Longitude: 15.768889  
Elevation: 867.12m  
Accuracy: 3.0m  
Time: 27-06-2023 07:25  
Note: inizio pulitura della frazione di stagliuzzo squadra N3

Foto 96 Post





**PROGRAMMA OPERATIVO ANNUALE (P.O.A.) 2023 – Progetto di Forestazione Pubblica  
Progetto Generale**



Foto 97 Ante



Foto 97 Post



Foto 98 Ante



Foto 98 Post



**PROGRAMMA OPERATIVO ANNUALE (P.O.A.) 2023 – Progetto di Forestazione Pubblica**  
**Progetto Generale**



Latitude: 40.712057  
Longitude: 15.750233  
Elevation: 984.11m  
Accuracy: 6.5m  
Time: 27-07-2023 07:01  
Note: bancone di sopra squadra N3

Foto 99 Ante



Latitude: 40.712014  
Longitude: 15.750275  
Elevation: 978.11m  
Accuracy: 5.0m  
Time: 27-07-2023 11:33  
Note: bancone di sopra squadra N3

Foto 99 Post



Latitude: 40.716953  
Longitude: 15.763151  
Elevation: 825.14m  
Accuracy: 12.5m  
Time: 01-08-2023 06:07  
Note: Bacone di sotto squadra N3

Foto 100 Ante



Latitude: 40.71685  
Longitude: 15.763069  
Elevation: 819.2m  
Accuracy: 2.0m  
Time: 01-08-2023 12:04  
Note: Bacone di sotto squadra N3

Foto 100 Post



**PROGRAMMA OPERATIVO ANNUALE (P.O.A.) 2023 – Progetto di Forestazione Pubblica  
Progetto Generale**



Latitude: 40.734791  
Longitude: 15.785621  
Elevation: 888.17m  
Accuracy: 8.5m  
Time: 29-05-2023 09:32  
Note: squadra 1 Ciccolechia Intervento prima

Foto 101 Ante



Latitude: 40.734752  
Longitude: 15.785608  
Elevation: 879.17m  
Accuracy: 6.5m  
Time: 29-05-2023 12:43  
Note: squadra 1 Ciccolechia dopo

Foto 101 Post



Latitude: 40.734469  
Longitude: 15.786304  
Elevation: 886.17m  
Accuracy: 4.0m  
Time: 01-06-2023 08:00  
Note: squadra 1 Fraz. Ciccolechia continuazione

Foto 102 Ante



Latitude: 40.734563  
Longitude: 15.786299  
Elevation: 896.17m  
Accuracy: 3.5m  
Time: 01-06-2023 12:58  
Note: squadra 1 Fraz. Ciccolechia continuazione dopo

Foto 102 Post



**PROGRAMMA OPERATIVO ANNUALE (P.O.A.) 2023 – Progetto di Forestazione Pubblica  
Progetto Generale**



Foto 103 Ante



Foto 103 Post



Foto 104 Ante



Foto 104 Post



**PROGRAMMA OPERATIVO ANNUALE (P.O.A.) 2023 – Progetto di Forestazione Pubblica**  
**Progetto Generale**



Latitude: 40.734589  
Longitude: 15.79321  
Elevation: 856.18m  
Accuracy: 5.5m  
Time: 30-05-2023 07:09  
Note: squadra 1 Fraz. Lazzi e Spill. Fontana

Foto 105 Ante



Latitude: 40.734567  
Longitude: 15.793212  
Elevation: 856.18m  
Accuracy: 5.0m  
Time: 30-05-2023 12:36  
Note: squadra 1 Fraz. Lazzi e Spill. Fontana Oppo

Foto 105 Post



Latitude: 40.795872  
Longitude: 15.730272  
Elevation: 779.06m  
Accuracy: 1.5m  
Time: 24-07-2023 08:48  
Note: signore

Foto 106 Ante



Latitude: 40.795935  
Longitude: 15.730213  
Elevation: 786.06m  
Accuracy: 2.5m  
Time: 25-07-2023 11:15  
Note: signore

Foto 106 Post



**PROGRAMMA OPERATIVO ANNUALE (P.O.A.) 2023 – Progetto di Forestazione Pubblica  
Progetto Generale**



Latitude: 40.796921  
Longitude: 15.729877  
Elevation: 784.06m  
Accuracy: 1.5m  
Time: 21-07-2023 10:24  
Note: signore



Latitude: 40.796886  
Longitude: 15.729883  
Elevation: 787.06m  
Accuracy: 1.5m  
Time: 24-07-2023 12:09  
Note: signore

Foto 107 Ante

Foto 107 Post



Latitude: 40.803244  
Longitude: 15.726109  
Elevation: 743.04m  
Accuracy: 2.0m  
Time: 29-06-2023 06:04  
Note: masi



Latitude: 40.8031  
Longitude: 15.725792  
Elevation: 739.06m  
Accuracy: 7.0m  
Time: 29-06-2023 07:04  
Note: masi

Foto 108 Ante

Foto 108 Post



**PROGRAMMA OPERATIVO ANNUALE (P.O.A.) 2023 – Progetto di Forestazione Pubblica  
Progetto Generale**



Foto 109 Ante



Foto 109 Post

