



REGIONE BASILICATA

Consorzio di Bonifica della Basilicata

(L.R. gennaio 2017, n.1) - MATERA

Piano Operativo Annuale (P.O.A.) 2021
Progetto Di Forestazione Pubblica

AREA 15

COMUNE DI

ROCCANOVA



Latitude: 40.211029

Longitude: 16.207132

Accuracy: 2491.0m

Time: 17-06-2021 06:34

Note: comune roccanova fasce tagliafuoco mannara



REGIONE BASILICATA

Consorzio di Bonifica della Basilicata

(L.R. gennaio 2017, n.1) - MATERA

Piano Operativo Annuale (P.O.A.) 2021
Progetto Di Forestazione Pubblica

AREA 15

COMUNE DI

ROCCANOVA



Latitude: 40.217332

Longitude: 16.206108

Elevation: 600.65m

Accuracy: 8.0m

Time: 28-06-2021 07:04

Note: comune roccanova fasce tagliafuoco mannara

LOC : MANNARA FASCIA TAGLIAFUOCO INTERVENTO 1.1.1



REGIONE BASILICATA

Consorzio di Bonifica della Basilicata

(L.R. gennaio 2017, n.1) - MATERA

Piano Operativo Annuale (P.O.A.) 2021
Progetto Di Forestazione Pubblica

AREA 15

COMUNE DI

ROCCANOVA



Latitude: 40.212426

Longitude: 16.201211

Elevation: 663.64m

Accuracy: 4.0m

Time: 24-06-2021 07:05

Note: comune roccanova fasce tagliafuoco mannara



REGIONE BASILICATA

Consorzio di Bonifica della Basilicata

(L.R. gennaio 2017, n.1) - MATERA

Piano Operativo Annuale (P.O.A.) 2021
Progetto Di Forestazione Pubblica

AREA 15

COMUNE DI

ROCCANOVA



LOC : MANNARA FASCIA TAGLIAFUOCO INTERVENTO 1.1.2



REGIONE BASILICATA

Consorzio di Bonifica della Basilicata


(L.R. gennaio 2017, n.1) - MATERA

Piano Operativo Annuale (P.O.A.) 2021
Progetto Di Forestazione Pubblica

AREA 15

COMUNE DI

ROCCANOVA



LOC : MANNARA FASCIA TAGLIAFUOCO INTERVENTO 1.1.2



REGIONE BASILICATA

Consorzio di Bonifica della Basilicata

(L.R. gennaio 2017, n.1) - MATERA

Piano Operativo Annuale (P.O.A.) 2021
Progetto Di Forestazione Pubblica

AREA 15

COMUNE DI

ROCCANOVA



Latitude: 40.214957

Longitude: 16.199864

Elevation: 604.62m

Accuracy: 4.5m

Time: 15-06-2021 07:03

Note: comune roccanova fasce tagliafuoco mannara



REGIONE BASILICATA

Consorzio di Bonifica della Basilicata

(L.R. gennaio 2017, n.1) - MATERA

Piano Operativo Annuale (P.O.A.) 2021
Progetto Di Forestazione Pubblica

AREA 15

COMUNE DI

ROCCANOVA



Latitude: 40.214335

Longitude: 16.200244

Elevation: 614.62m

Accuracy: 4.5m

Time: 16-06-2021 13:17

Note: comune roccanova fasce tagliafuoco mannara



REGIONE BASILICATA

**Consorzio di Bonifica della
Basilicata**

(L.R. gennaio 2017, n.1) - MATERA

Piano Operativo Annuale (P.O.A.) 2021
Progetto Di Forestazione Pubblica

AREA 15

COMUNE DI

ROCCANOVA



Latitude: 40.248729
Longitude: 16.172017
Elevation: 756.3m
Accuracy: 10.0m
Time: 28-06-2021 08:16
Note: squadra 2serre

LOC : CALIUVO FASCIA TAGLIAFUOCO INT. 1.1.4



REGIONE BASILICATA

Consorzio di Bonifica della Basilicata

(L.R. gennaio 2017, n.1) - MATERA

Piano Operativo Annuale (P.O.A.) 2021
Progetto Di Forestazione Pubblica

AREA 15

COMUNE DI

ROCCANOVA



Latitude: 40.248721
Longitude: 16.172029
Elevation: 747.3m
Accuracy: 5.0m
Time: 28-06-2021 09:24
Note: squadra 2serre



REGIONE BASILICATA

Consorzio di Bonifica della Basilicata

(L.R. gennaio 2017, n.1) - MATERA

Piano Operativo Annuale (P.O.A.) 2021
Progetto Di Forestazione Pubblica

AREA 15

COMUNE DI

ROCCANOVA



Latitude: 40.247292
Longitude: 16.173094
Elevation: 791.31m
Accuracy: 11.0m
Time: 25-06-2021 11:20
Note: squadra 2serre

LOC : CALIUVO FASCIA TAGLIAFUOCO INT. 1.1.4



REGIONE BASILICATA

Consorzio di Bonifica della Basilicata

(L.R. gennaio 2017, n.1) - MATERA

Piano Operativo Annuale (P.O.A.) 2021
Progetto Di Forestazione Pubblica

AREA 15

COMUNE DI

ROCCANOVA



Latitude: 40.213033
Longitude: 16.205197
Elevation: 642.66m
Accuracy: 18.0m
Time: 13-08-2021 06:07
Note: comune roccanova squadra
n.1 verde pubblico



REGIONE BASILICATA

Consorzio di Bonifica della Basilicata

(L.R. gennaio 2017, n.1) - MATERA

Piano Operativo Annuale (P.O.A.) 2021
Progetto Di Forestazione Pubblica

AREA 15

COMUNE DI

ROCCANOVA



Latitude: 40.213028
Longitude: 16.205256
Elevation: 661.66m
Accuracy: 4.5m
Time: 13-08-2021 10:26
Note: comune roccanova squadra
n.1 verde pubblico



REGIONE BASILICATA

Consorzio di Bonifica della Basilicata

(L.R. gennaio 2017, n.1) - MATERA

Piano Operativo Annuale (P.O.A.) 2021
Progetto Di Forestazione Pubblica

AREA 15

COMUNE DI

ROCCANOVA



Latitude: 40.201517

Longitude: 16.212687

Elevation: 641.76m

Accuracy: 3.0m

Time: 11-05-2021 07:29

Note: comune roccanova ..squadra n. 1 giunone verde pubblico



REGIONE BASILICATA

Consorzio di Bonifica della Basilicata

(L.R. gennaio 2017, n.1) - MATERA

Piano Operativo Annuale (P.O.A.) 2021
Progetto Di Forestazione Pubblica

AREA 15

COMUNE DI

ROCCANOVA



Latitude: 40.201577

Longitude: 16.212639

Elevation: 640.76m

Accuracy: 2.0m

Time: 12-05-2021 12:48

Note: comune roccanova ..squadra n.1 gimone verde publico



REGIONE BASILICATA

**Consorzio di Bonifica della
Basilicata**

(L.R. gennaio 2017, n.1) - MATERA)

Piano Operativo Annuale (P.O.A.) 2021
Progetto Di Forestazione Pubblica

AREA 15

COMUNE DI

ROCCANOVA



Latitude: 40.209954

Longitude: 16.188009

Elevation: 832.69m

Accuracy: 2.0m

Time: 21-07-2021 08:40

Note: comune roccanova squadra n°1 danglione



REGIONE BASILICATA

**Consorzio di Bonifica della
Basilicata**

(L.R. gennaio 2017, n.1) - MATERA)

Piano Operativo Annuale (P.O.A.) 2021
Progetto Di Forestazione Pubblica

AREA 15

COMUNE DI

ROCCANOVA



Latitude: 40.212197

Longitude: 16.209443

Accuracy: 2957.0m

Time: 21-07-2021 13:52

Note: comune roccanova squadra n.1 cariglione



REGIONE BASILICATA

**Consorzio di Bonifica della
Basilicata**

(L.R. gennaio 2017, n.1) - MATERA

Piano Operativo Annuale (P.O.A.) 2021
Progetto Di Forestazione Pubblica

AREA 15

COMUNE DI

ROCCANOVA



Latitude: 40.210283
Longitude: 16.189295
Elevation: 803.57m
Accuracy: 4.0m
Time: 22-07-2021 11:07
Note: squadra 2 pista cariglione

Loc: CARIGLIONA MANUTENZIONE PISTE FORESTALI INT. 3.1.1



REGIONE BASILICATA

Consorzio di Bonifica della Basilicata

(L.R. gennaio 2017, n.1) - MATERA

Piano Operativo Annuale (P.O.A.) 2021
Progetto Di Forestazione Pubblica

AREA 15

COMUNE DI

ROCCANOVA



Latitude: 40.222575

Longitude: 16.19758

Elevation: 573.57m

Accuracy: 7.0m

Time: 15-07-2021 06:03

Note: comune roccanova squadra n.1 strada ranieri mannara



REGIONE BASILICATA

Consorzio di Bonifica della Basilicata

(L.R. gennaio 2017, n.1) - MATERA

Piano Operativo Annuale (P.O.A.) 2021
Progetto Di Forestazione Pubblica

AREA 15

COMUNE DI

ROCCANOVA



Latitude: 40.212339

Longitude: 16.196138

Elevation: 656.61m

Accuracy: 5.5m

Time: 21-07-2021 06:27

Note: comune roccanova squadra n. 1 - servizio di manutenzione



REGIONE BASILICATA

Consorzio di Bonifica della Basilicata

(L.R. gennaio 2017, n.1) - MATERA

Piano Operativo Annuale (P.O.A.) 2021
Progetto Di Forestazione Pubblica

AREA 15

COMUNE DI

ROCCANOVA



Latitude: 40.212506

Longitude: 16.196147

Elevation: 649.61m

Accuracy: 2.5m

Time: 21-07-2021 06:51

Note: comune roccanova squadra n.1 strada Tagliar Mannara

Loc: Mandara-Ranieri decesp.scarp.e pulizia cunette Int. 5.1.1-5.2.1



REGIONE BASILICATA

Consorzio di Bonifica della Basilicata


(L.R. gennaio 2017, n.1) - MATERA

Piano Operativo Annuale (P.O.A.) 2021
Progetto Di Forestazione Pubblica

AREA 15

COMUNE DI

ROCCANOVA



Latitude: 40.213315
Longitude: 16.212291
Elevation: 501.71m
Accuracy: 4.5m
Time: 26-07-2021 06:19
Note: squadra 2 zona pantano

Loc: Pantano decesp.scarp.e pulizia cunette Int. 5.1.2-5.2.2



REGIONE BASILICATA

**Consorzio di Bonifica della
Basilicata**

(L.R. gennaio 2017, n.1) - MATERA)

Piano Operativo Annuale (P.O.A.) 2021
Progetto Di Forestazione Pubblica

AREA 15

COMUNE DI

ROCCANOVA



Latitude: 40.213351
Longitude: 16.212219
Elevation: 491.71m
Accuracy: 9.5m
Time: 26-07-2021 11:08
Note: squadra 2 zona pantano



REGIONE BASILICATA

Consorzio di Bonifica della Basilicata


(L.R. gennaio 2017, n.1) - MATERA

Piano Operativo Annuale (P.O.A.) 2021
Progetto Di Forestazione Pubblica

AREA 15

COMUNE DI

ROCCANOVA



Latitude: 40.208313
Longitude: 16.201423
Elevation: 677.66m
Accuracy: 1.5m
Time: 07-07-2021 06:34



REGIONE BASILICATA

Consorzio di Bonifica della Basilicata

(L.R. gennaio 2017, n.1) - MATERA

Piano Operativo Annuale (P.O.A.) 2021
Progetto Di Forestazione Pubblica

AREA 15

COMUNE DI

ROCCANOVA



Latitude: 40.208298
Longitude: 16.201484
Elevation: 677.66m
Accuracy: 3.5m
Time: 07-07-2021 13:29
Note: comune roccanova



REGIONE BASILICATA

**Consorzio di Bonifica della
Basilicata**

(L.R. gennaio 2017, n.1) - MATERA

Piano Operativo Annuale (P.O.A.) 2021
Progetto Di Forestazione Pubblica

AREA 15

COMUNE DI

ROCCANOVA



Latitude: 40.222715

Longitude: 16.231245

Elevation: 395.69m

Accuracy: 7.5m

Time: 28-07-2021 06:04

Note: comune roccanova squadra n.1 vadarra strada



REGIONE BASILICATA

Consorzio di Bonifica della Basilicata

(L.R. gennaio 2017, n.1) - MATERA

Piano Operativo Annuale (P.O.A.) 2021
Progetto Di Forestazione Pubblica

AREA 15

COMUNE DI

ROCCANOVA



Latitude: 40.222724

Longitude: 16.231174

Elevation: 387.79m

Accuracy: 3.5m

Time: 28-07-2021 08:37

Note: comune roccanova squadra n.1 vadarra strada



REGIONE BASILICATA

Consorzio di Bonifica della Basilicata

(L.R. gennaio 2017, n.1) - MATERA

Piano Operativo Annuale (P.O.A.) 2021
Progetto Di Forestazione Pubblica

AREA 15

COMUNE DI

ROCCANOVA



Latitude: 40.204749

Longitude: 16.21078

Elevation: 600.73m

Accuracy: 3.5m

Time: 29-07-2021 11:10

Note: comune roccanova squadra n.1 cersuta



REGIONE BASILICATA

**Consorzio di Bonifica della
Basilicata**

(L.R. gennaio 2017, n.1) - MATERA)

Piano Operativo Annuale (P.O.A.) 2021
Progetto Di Forestazione Pubblica

AREA 15

COMUNE DI

ROCCANOVA



Latitude: 40.204564

Longitude: 16.209319

Elevation: 627.73m

Accuracy: 3.5m

Time: 30-07-2021 06:21

Note: comune roccanova squadra n.1 cersutachiaellidue tratti zio Antonio ar



REGIONE BASILICATA

Consorzio di Bonifica della Basilicata

(L.R. gennaio 2017, n.1) - MATERA)

Piano Operativo Annuale (P.O.A.) 2021
Progetto Di Forestazione Pubblica

AREA 15

COMUNE DI

ROCCANOVA



Latitude: 40.204524

Longitude: 16.209223

Elevation: 611.72m

Accuracy: 4.0m

Time: 30-07-2021 08:48

Note: comune roccanova squadra n.1 cersutachiellidue tratti zio Antonio ar

LOC: Tratto zio Antonio manutenz. Canalette Int. 6.1.1