




REGIONE BASILICATA

Consorzio di Bonifica della Basilicata
(L.R. gennaio 2017, n.1) - MATERA)
Piano Operativo Annuale (P.O.A.)
2021 Progetto Di Forestazione
Pubblica

AREA 16

COMUNE DI MARATEA

Latitude: 39.99612
Longitude: 15.720951
Elevation: 256.82m
Accuracy: 7.0m
Time: 22-06-2021 06:49
Note: Squadra 2 Maratea parco Tarantino prima



Intervento 2.1.1 PARCO TARANTINI

*IL Resp. Area 16
geom. Di Nubila Roberto*




REGIONE BASILICATA

Consorzio di Bonifica della Basilicata
(L.R. gennaio 2017, n.1) - MATERA)
Piano Operativo Annuale (P.O.A.)
2021 Progetto Di Forestazione
Pubblica

AREA 16

COMUNE DI MARATEA

Latitude: 39.9961
Longitude: 15.720995
Elevation: 256.82m
Accuracy: 8.5m
Time: 24-06-2021 06:33
Note: Squadra 2 Maratea parco Tarantino dopo



Intervento 2.1.1 PARCO TARANTINI

*IL Resp. Area 16
geom. Di Nubila Roberto*




REGIONE BASILICATA

Consorzio di Bonifica della Basilicata
(L.R. gennaio 2017, n.1) - MATERA)
Piano Operativo Annuale (P.O.A.)
2021 Progetto Di Forestazione
Pubblica

AREA 16

COMUNE DI MARATEA

Latitude: 39.996204
Longitude: 15.722227
Elevation: 86.82m
Accuracy: 7.5m
Time: 22-06-2021 07:24
Note: Squadra 2 Maratea parco Tarantino prima



Intervento 2.1.1 PARCO TARANTINI

*IL Resp. Area 16
geom. Di Nubila Roberto*



REGIONE BASILICATA

Consorzio di Bonifica della Basilicata
(L.R. gennaio 2017, n.1) - MATERA)
Piano Operativo Annuale (P.O.A.)
2021 Progetto Di Forestazione
Pubblica

AREA 16

COMUNE DI MARATEA

Latitude: 39.995833
Longitude: 15.721101
Elevation: 283.82m
Accuracy: 9.5m
Time: 24-06-2021 07:53
Note: Squadra 2 Maratea parco Tarantino dopo



Intervento 2.1.1 PARCO TARANTINI

*IL Resp. Area 16
geom. Di Nubila Roberto*