




REGIONE BASILICATA

Consorzio di Bonifica della Basilicata
(L.R. gennaio 2017, n.1) - MATERA)
Piano Operativo Annuale (P.O.A.)
2021 Progetto Di Forestazione
Pubblica

AREA 16

COMUNE DI MARATEA

Latitude: 39.928348
Longitude: 15.755982
Elevation: -0.92m
Accuracy: 2.5m
Time: 14-07-2021 09:44
Note: Squadra 2 Maratea località Castrocucco



Intervento 2.1.1 VERDE PERIURBANO - LOC. CASTROCUCCO

*IL Resp. Area 16
geom. Di Nubila Roberto*




REGIONE BASILICATA

Consorzio di Bonifica della Basilicata
(L.R. gennaio 2017, n.1) - MATERA)
Piano Operativo Annuale (P.O.A.)
2021 Progetto Di Forestazione
Pubblica

AREA 16

COMUNE DI MARATEA

Latitude: 39.926925
Longitude: 15.757106
Elevation: 3.09m
Accuracy: 4.0m
Time: 22-07-2021 10:00
Note: Sq.n. 2 - Maratea loc.ta' Castrocucco dopo



Intervento 2.1.1 VERDE PERIURBANO - LOC. CASTROCUCCO

*IL Resp. Area 16
geom. Di Nubila Roberto*



REGIONE BASILICATA

Consorzio di Bonifica della Basilicata
(L.R. gennaio 2017, n.1) - MATERA)
Piano Operativo Annuale (P.O.A.)
2021 Progetto Di Forestazione
Pubblica

AREA 16

COMUNE DI MARATEA

Latitude: 39.926867
Longitude: 15.757154
Elevation: 6.09m
Accuracy: 5.5m
Time: 22-07-2021 10:00
Note: Sq.n. 2 - Maratea loc.ta' Castrocucco dopo



Intervento 2.1.1 VERDE PERIURBANO - LOC. CASTROCUCCO

*IL Resp. Area 16
geom. Di Nubila Roberto*




REGIONE BASILICATA

Consorzio di Bonifica della Basilicata
(L.R. gennaio 2017, n.1) - MATERA)
Piano Operativo Annuale (P.O.A.)
2021 Progetto Di Forestazione
Pubblica

AREA 16

COMUNE DI MARATEA

Latitude: 39.934494
Longitude: 15.754436
Elevation: 10.06m
Accuracy: 7.5m
Time: 15-07-2021 08:54
Note: Squadra 2 Maratea località Castrocuoco dopo



Intervento 2.1.1 VERDE PERIURBANO - LOC. CASTROCUCO

*IL Resp. Area 16
geom. Di Nubila Roberto*



REGIONE BASILICATA

Consorzio di Bonifica della Basilicata
(L.R. gennaio 2017, n.1) - MATERA)
Piano Operativo Annuale (P.O.A.)
2021 Progetto Di Forestazione
Pubblica

AREA 16

COMUNE DI MARATEA

Latitude: 39.933841
Longitude: 15.752895
Elevation: 7.06m
Accuracy: 5.0m
Time: 15-07-2021 08:57
Note: Squadra 2 Maratea lo



Intervento 2.1.1 VERDE PERIURBANO - LOC. CASTROCUCO

*IL Resp. Area 16
geom. Di Nubila Roberto*



REGIONE BASILICATA

Consorzio di Bonifica della Basilicata
(L.R. gennaio 2017, n.1) - MATERA)
Piano Operativo Annuale (P.O.A.)
2021 Progetto Di Forestazione
Pubblica

AREA 16

COMUNE DI MARATEA

Latitude: 39.934731
Longitude: 15.754881
Elevation: -0.94m
Accuracy: 11.0m
Time: 15-07-2021 09:11
Note: Sq.n. 2 - Maratea loc. Castrocucco durante



Intervento 2.1.1 VERDE PERIURBANO - LOC. CASTROCUCCO

*IL Resp. Area 16
geom. Di Nubila Roberto*



REGIONE BASILICATA

Consorzio di Bonifica della Basilicata
(L.R. gennaio 2017, n.1) - MATERA)
Piano Operativo Annuale (P.O.A.)
2021 Progetto Di Forestazione
Pubblica

AREA 16

COMUNE DI MARATEA

Latitude: 39.934749
Longitude: 15.755118
Elevation: 7.06m
Accuracy: 11.5m
Time: 15-07-2021 10:38
Note: Sq.n. 2 - Maratea locità Castrocucco durante



Intervento 2.1.1 VERDE PERIURBANO - LOC. CASTROCUCCO

*IL Resp. Area 16
geom. Di Nubila Roberto*



REGIONE BASILICATA

Consorzio di Bonifica della Basilicata
(L.R. gennaio 2017, n.1) - MATERA)
Piano Operativo Annuale (P.O.A.)
2021 Progetto Di Forestazione
Pubblica

AREA 16

COMUNE DI MARATEA

Latitude: 39.934425
Longitude: 15.751573
Elevation: 9.04m
Accuracy: 3.5m
Time: 15-07-2021 09:01
Note: Squadra 2 Maratea localita' Castrocucco durante



Intervento 2.1.1 VERDE PERIURBANO - LOC. CASTROCUCCO

*IL Resp. Area 16
geom. Di Nubila Roberto*



REGIONE BASILICATA

Consorzio di Bonifica della Basilicata
(L.R. gennaio 2017, n.1) - MATERA)
Piano Operativo Annuale (P.O.A.)
2021 Progetto Di Forestazione
Pubblica

AREA 16

COMUNE DI MARATEA

Latitude: 39.934999
Longitude: 15.755693
Elevation: 1.06m
Accuracy: 3.0m
Time: 15-07-2021 09:22
Note: Sq.n. 2 - Maratea locità Castrocucco durante



Intervento 2.1.1 VERDE PERIURBANO - LOC. CASTROCUCCO

*IL Resp. Area 16
geom. Di Nubila Roberto*



REGIONE BASILICATA

Consorzio di Bonifica della Basilicata
(L.R. gennaio 2017, n.1) - MATERA)
Piano Operativo Annuale (P.O.A.)
2021 Progetto Di Forestazione
Pubblica

AREA 16

COMUNE DI MARATEA



Intervento 2.1.1 VERDE PERIURBANO - LOC. CASTROCUCCO

*IL Resp. Area 16
geom. Di Nubila Roberto*




REGIONE BASILICATA

Consorzio di Bonifica della Basilicata
(L.R. gennaio 2017, n.1) - MATERA)
Piano Operativo Annuale (P.O.A.)
2021 Progetto Di Forestazione
Pubblica

AREA 16

COMUNE DI MARATEA

Latitude: 39.92704
Longitude: 15.757924
Elevation: 28.09m
Accuracy: 14.0m
Time: 22-07-2021 10:02
Note: Sq.n. 2 - Maratea loc. ta' Castrocucco dopo



Intervento 2.1.1 VERDE PERIURBANO - LOC. CASTROCUCCO

*IL Resp. Area 16
geom. Di Nubila Roberto*



REGIONE BASILICATA

Consorzio di Bonifica della Basilicata
(L.R. gennaio 2017, n.1) - MATERA)
Piano Operativo Annuale (P.O.A.)
2021 Progetto Di Forestazione
Pubblica

AREA 16

COMUNE DI MARATEA



Latitude: 39.935269

Longitude: 15.756385

Elevation: 8.06m

Accuracy: 3.5m

Time: 06-07-2021 07:57

Note: Squadra 2 Maratea località Castrocucco prima

Intervento 2.1.1 VERDE PERIURBANO - LOC. CASTROCUCCO

*IL Resp. Area 16
geom. Di Nubila Roberto*



REGIONE BASILICATA

Consorzio di Bonifica della Basilicata
(L.R. gennaio 2017, n.1) - MATERA)
Piano Operativo Annuale (P.O.A.)
2021 Progetto Di Forestazione
Pubblica

AREA 16

COMUNE DI MARATEA

Latitude: 39.934932
Longitude: 15.755275
Elevation: 8.06m
Accuracy: 6.0m
Time: 15-07-2021 09:15
Note: Sq n. 2 - Maratea loc. Castrocuoco - fiume



Intervento 2.1.1 VERDE PERIURBANO - LOC. CASTROCUCO

*IL Resp. Area 16
geom. Di Nubila Roberto*



REGIONE BASILICATA

Consorzio di Bonifica della Basilicata
(L.R. gennaio 2017, n.1) - MATERA)
Piano Operativo Annuale (P.O.A.)
2021 Progetto Di Forestazione
Pubblica

AREA 16

COMUNE DI MARATEA



Intervento 2.1.1 VERDE PERIURBANO - LOC. CASTROCUCO

*IL Resp. Area 16
geom. Di Nubila Roberto*



REGIONE BASILICATA

Consorzio di Bonifica della Basilicata
(L.R. gennaio 2017, n.1) - MATERA)
Piano Operativo Annuale (P.O.A.)
2021 Progetto Di Forestazione
Pubblica

AREA 16

COMUNE DI MARATEA

Latitude: 39.935317
Longitude: 15.756403
Elevation: 16.06m
Accuracy: 11.0m
Time: 15-07-2021 09:25
Note: Sq.n. 2 - Maratea loc. Castrocucco - durante



Intervento 2.1.1 VERDE PERIURBANO - LOC. CASTROCUCCO

*IL Resp. Area 16
geom. Di Nubila Roberto*



REGIONE BASILICATA

Consorzio di Bonifica della Basilicata
(L.R. gennaio 2017, n.1) - MATERA)
Piano Operativo Annuale (P.O.A.)
2021 Progetto Di Forestazione
Pubblica

AREA 16

COMUNE DI MARATEA

Latitude: 39.934772
Longitude: 15.755088
Elevation: 1.06m
Accuracy: 2.0m
Time: 15-07-2021 09:12
Note: Sq.n. 2 - Maratea loc. Castrocuoco durante



Intervento 2.1.1 VERDE PERIURBANO - LOC. CASTROCUCO

*IL Resp. Area 16
geom. Di Nubila Roberto*



REGIONE BASILICATA

Consorzio di Bonifica della Basilicata
(L.R. gennaio 2017, n.1) - MATERA)
Piano Operativo Annuale (P.O.A.)
2021 Progetto Di Forestazione
Pubblica

AREA 16

COMUNE DI MARATEA

Latitude: 39.935322
Longitude: 15.756569
Elevation: 9.06m
Accuracy: 3.0m
Time: 15-07-2021 09:26
Note: Sg.n. 2 - Maratea loc. Castrocuoco - dig. area



Intervento 2.1.1 VERDE PERIURBANO - LOC. CASTROCUCO

*IL Resp. Area 16
geom. Di Nubila Roberto*



REGIONE BASILICATA

Consorzio di Bonifica della Basilicata
(L.R. gennaio 2017, n.1) - MATERA)
Piano Operativo Annuale (P.O.A.)
2021 Progetto Di Forestazione
Pubblica

AREA 16

COMUNE DI MARATEA



Intervento 2.1.1 VERDE PERIURBANO - LOC. CASTROCUCO

*IL Resp. Area 16
geom. Di Nubila Roberto*




REGIONE BASILICATA

Consorzio di Bonifica della Basilicata
(L.R. gennaio 2017, n.1) - MATERA)
Piano Operativo Annuale (P.O.A.)
2021 Progetto Di Forestazione
Pubblica

AREA 16

COMUNE DI MARATEA



Intervento 2.1.1 VERDE PERIURBANO - LOC. CASTROCUCCO

*IL Resp. Area 16
geom. Di Nubila Roberto*



REGIONE BASILICATA

Consorzio di Bonifica della Basilicata
(L.R. gennaio 2017, n.1) - MATERA)
Piano Operativo Annuale (P.O.A.)
2021 Progetto Di Forestazione
Pubblica

AREA 16

COMUNE DI MARATEA

Latitude: 39.936075
Longitude: 15.756918
Elevation: 6.06m
Accuracy: 4.0m
Time: 15-07-2021 11:06
Note: Sq.n. 2 - Maratea locità Castrocucco durante



Intervento 2.1.1 VERDE PERIURBANO - LOC. CASTROCUCCO

*IL Resp. Area 16
geom. Di Nubila Roberto*



REGIONE BASILICATA

Consorzio di Bonifica della Basilicata
(L.R. gennaio 2017, n.1) - MATERA)
Piano Operativo Annuale (P.O.A.)
2021 Progetto Di Forestazione
Pubblica

AREA 16

COMUNE DI MARATEA

Latitude: 39.936263
Longitude: 15.756866
Elevation: 5.06m
Accuracy: 3.5m
Time: 15-07-2021 11:15
Note: Sq. n. 2 - Maratea loc. Castrocuoco durante



Intervento 2.1.1 VERDE PERIURBANO - LOC. CASTROCUCO

*IL Resp. Area 16
geom. Di Nubila Roberto*



REGIONE BASILICATA

Consorzio di Bonifica della Basilicata
(L.R. gennaio 2017, n.1) - MATERA)
Piano Operativo Annuale (P.O.A.)
2021 Progetto Di Forestazione
Pubblica

AREA 16

COMUNE DI MARATEA

Latitude: 39.936279
Longitude: 15.756747
Elevation: 9.06m
Accuracy: 6.0m
Time: 22-07-2021 09:45
Note: Sq.n. 2 - Maratea loc.ta' Castrocucco

dopo



Intervento 2.1.1 VERDE PERIURBANO - LOC. CASTROCUCCO

*IL Resp. Area 16
geom. Di Nubila Roberto*



REGIONE BASILICATA

Consorzio di Bonifica della Basilicata
(L.R. gennaio 2017, n.1) - MATERA)
Piano Operativo Annuale (P.O.A.)
2021 Progetto Di Forestazione
Pubblica

AREA 16

COMUNE DI MARATEA



Intervento 2.1.1 VERDE PERIURBANO - LOC. CASTROCUCCO

*IL Resp. Area 16
geom. Di Nubila Roberto*



REGIONE BASILICATA

Consorzio di Bonifica della Basilicata
(L.R. gennaio 2017, n.1) - MATERA)
Piano Operativo Annuale (P.O.A.)
2021 Progetto Di Forestazione
Pubblica

AREA 16

COMUNE DI MARATEA



Intervento 2.1.1 VERDE PERIURBANO - LOC. CASTROCUCCO

*IL Resp. Area 16
geom. Di Nubila Roberto*




REGIONE BASILICATA

Consorzio di Bonifica della Basilicata
(L.R. gennaio 2017, n.1) - MATERA)
Piano Operativo Annuale (P.O.A.)
2021 Progetto Di Forestazione
Pubblica

AREA 16

COMUNE DI MARATEA

Latitude: 39.935771
Longitude: 15.757169
Elevation: -12.93m
Accuracy: 6.0m
Time: 15-07-2021 11:36
Note: Sq.n. 2 - Maratea locl. Castrocuoco - di/ante



Intervento 2.1.1 VERDE PERIURBANO - LOC. CASTROCUCO

*IL Resp. Area 16
geom. Di Nubila Roberto*




REGIONE BASILICATA

Consorzio di Bonifica della Basilicata
(L.R. gennaio 2017, n.1) - MATERA)
Piano Operativo Annuale (P.O.A.)
2021 Progetto Di Forestazione
Pubblica

AREA 16

COMUNE DI MARATEA



Latitude: 39.935847

Longitude: 15.757427

Elevation: 9.77m

Accuracy: 98.4m

Time: 15-07-2021 12:11

Note: Sq.n. 2 - Maratea locità Castrocucco dopo

Intervento 2.1.1 VERDE PERIURBANO - LOC. CASTROCUCCO

*IL Resp. Area 16
geom. Di Nubila Roberto*