



REGIONE BASILICATA

Consorzio di Bonifica della Basilicata
(L.R. gennaio 2017, n.1) - MATERA)
Piano Operativo Annuale (P.O.A.)
2021 Progetto Di Forestazione
Pubblica

AREA 16

COMUNE DI MARATEA

Latitude: 39.996022
Longitude: 15.701099
Elevation: 15.78m
Accuracy: 8.0m
Time: 23-07-2021 07:16
Note: squadra 1 Maratea fiumicello torrente fiumicello prima



Intervento 4.1.1 TORRENTE FIUMICELLO

*IL Resp. Area 16
geom. Di Nubila Roberto*




REGIONE BASILICATA

Consorzio di Bonifica della Basilicata
(L.R. gennaio 2017, n.1) - MATERA)
Piano Operativo Annuale (P.O.A.)
2021 Progetto Di Forestazione
Pubblica

AREA 16

COMUNE DI MARATEA

Latitude: 39.995964
Longitude: 15.701087
Elevation: 18.78m
Accuracy: 5.5m
Time: 23-07-2021 07:31
Note: squadra 1 Maratea fiumicello torrente fiumicello durante



Intervento 4.1.1 TORRENTE FIUMICELLO

*IL Resp. Area 16
geom. Di Nubila Roberto*



REGIONE BASILICATA

Consorzio di Bonifica della Basilicata
(L.R. gennaio 2017, n.1) - MATERA)
Piano Operativo Annuale (P.O.A.)
2021 Progetto Di Forestazione
Pubblica

AREA 16

COMUNE DI MARATEA



Intervento 4.1.1 TORRENTE FIUMICELLO

*IL Resp. Area 16
geom. Di Nubila Roberto*



REGIONE BASILICATA

Consorzio di Bonifica della Basilicata
(L.R. gennaio 2017, n.1) - MATERA)
Piano Operativo Annuale (P.O.A.)
2021 Progetto Di Forestazione
Pubblica

AREA 16

COMUNE DI MARATEA

Latitude: 39.9955522
Longitude: 15.7018222
Elevation: 54.78m
Accuracy: 6.0m
Time: 26-07-2021 07:23
Note: squadra 1 Maratea fiumicello torrente fiumicello prima



Intervento 4.1.1 TORRENTE FIUMICELLO

*IL Resp. Area 16
geom. Di Nubila Roberto*




REGIONE BASILICATA

Consorzio di Bonifica della Basilicata
(L.R. gennaio 2017, n.1) - MATERA)
Piano Operativo Annuale (P.O.A.)
2021 Progetto Di Forestazione
Pubblica

AREA 16

COMUNE DI MARATEA

Latitude: 39.9955564
Longitude: 15.701813
Elevation: 36.78m
Accuracy: 5.0m
Time: 26-07-2021 07:41
Note: squadra 1 Maratea fiumicello torrente fiumicello durante



Intervento 4.1.1 TORRENTE FIUMICELLO

*IL Resp. Area 16
geom. Di Nubila Roberto*



REGIONE BASILICATA

Consorzio di Bonifica della Basilicata
(L.R. gennaio 2017, n.1) - MATERA)
Piano Operativo Annuale (P.O.A.)
2021 Progetto Di Forestazione
Pubblica

AREA 16

COMUNE DI MARATEA

Latitude: 39.995641
Longitude: 15.701748
Elevation: 52.78m
Accuracy: 9.5m
Time: 26-07-2021 10:49
Note: squadra 1 Maratea fiumicello torrente fiumicello dopo



Intervento 4.1.1 TORRENTE FIUMICELLO

*IL Resp. Area 16
geom. Di Nubila Roberto*



REGIONE BASILICATA

Consorzio di Bonifica della Basilicata
(L.R. gennaio 2017, n.1) - MATERA)
Piano Operativo Annuale (P.O.A.)
2021 Progetto Di Forestazione
Pubblica

AREA 16

COMUNE DI MARATEA

Latitude: 39.995349
Longitude: 15.702322
Elevation: 45.78m
Accuracy: 8.0m
Time: 26-07-2021 07:47
Note: squadra 1 Maratea fiumicello torrente fiumicello prima



Intervento 4.1.1 TORRENTE FIUMICELLO

*IL Resp. Area 16
geom. Di Nubila Roberto*



REGIONE BASILICATA

Consorzio di Bonifica della Basilicata
(L.R. gennaio 2017, n.1) - MATERA)
Piano Operativo Annuale (P.O.A.)
2021 Progetto Di Forestazione
Pubblica

AREA 16

COMUNE DI MARATEA

Latitude: 39.995342
Longitude: 15.702381
Elevation: 39.78m
Accuracy: 3.5m
Time: 26-07-2021 10:38
Note: squadra 1 Maratea fiumicello, torrente fiumicello dopo



Intervento 4.1.1 TORRENTE FIUMICELLO

*IL Resp. Area 16
geom. Di Nubila Roberto*




REGIONE BASILICATA

Consorzio di Bonifica della Basilicata
(L.R. gennaio 2017, n.1) - MATERA)
Piano Operativo Annuale (P.O.A.)
2021 Progetto Di Forestazione
Pubblica

AREA 16

COMUNE DI MARATEA

Latitude: 39.995508
Longitude: 15.70245
Elevation: 58.78m
Accuracy: 16.0m
Time: 26-07-2021 07:57
Note: squadra 1 Maratea fiumicello torrente fiumicello durante



Intervento 4.1.1 TORRENTE FIUMICELLO

*IL Resp. Area 16
geom. Di Nubila Roberto*