

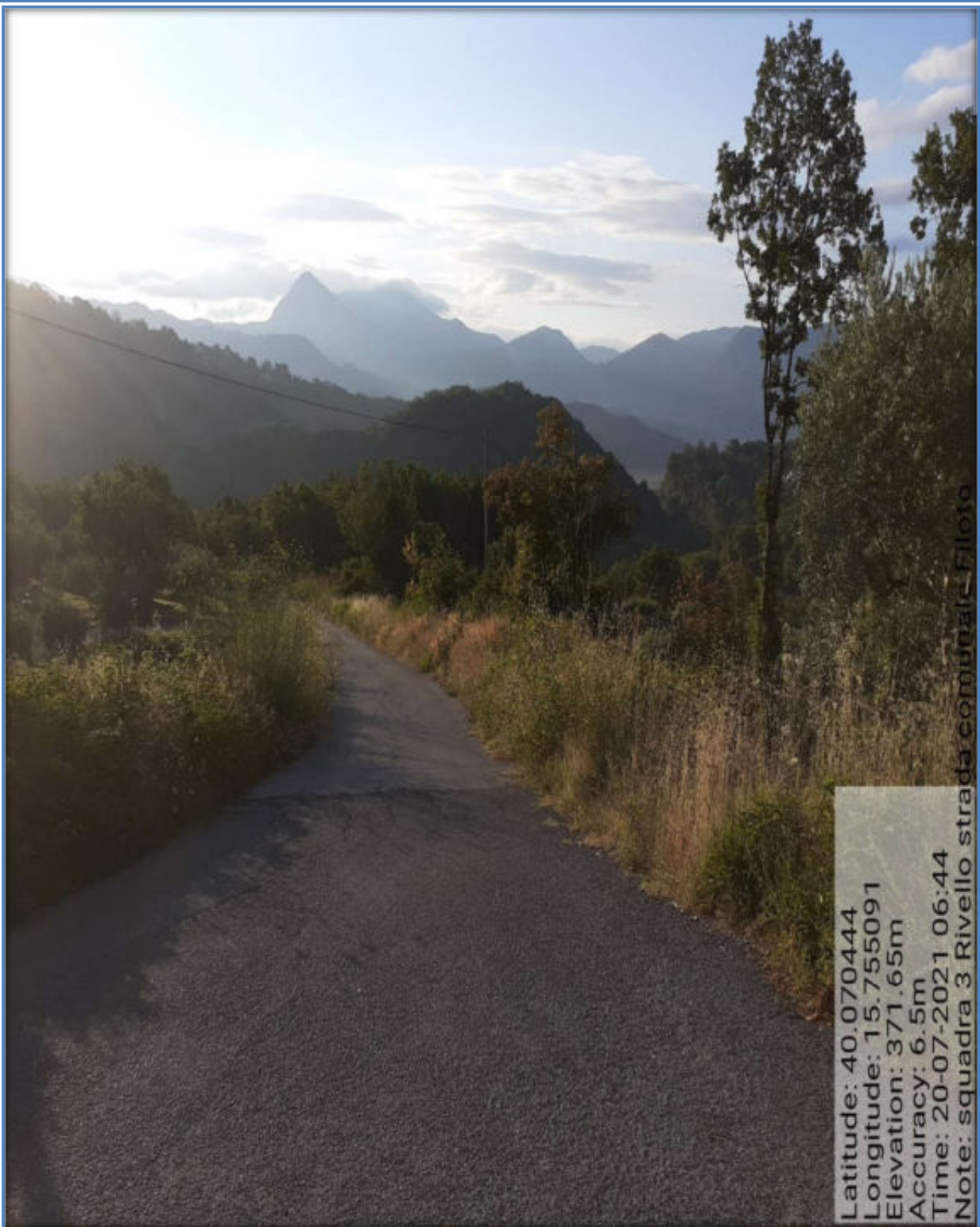


REGIONE BASILICATA

Consorzio di Bonifica della Basilicata  
(L.R. gennaio 2017, n.1) - MATERA)  
Piano Operativo Annuale ( P.O.A.) 2021  
Progetto Di Forestazione Pubblica

AREA 16

COMUNE DI RIVELLO



INTERVENTO 5.1.6 - 5.2.6 - STRADA FILOTO

*IL Resp. Area 16  
geom. Di Nubila Roberto*




REGIONE BASILICATA

Consorzio di Bonifica della Basilicata  
(L.R. gennaio 2017, n.1) - MATERA)  
Piano Operativo Annuale ( P.O.A.) 2021  
Progetto Di Forestazione Pubblica

AREA 16

COMUNE DI RIVELLO



INTERVENTO 5.1.6 - 5.2.6 - STRADA FILOTO

*IL Resp. Area 16  
geom. Di Nubila Roberto*



REGIONE BASILICATA

Consorzio di Bonifica della Basilicata  
(L.R. gennaio 2017, n.1) - MATERA)  
Piano Operativo Annuale ( P.O.A.) 2021  
Progetto Di Forestazione Pubblica

AREA 16

COMUNE DI RIVELLO



INTERVENTO 5.1.6 - 5.2.6 - STRADA FILOTO

*IL Resp. Area 16  
geom. Di Nubila Roberto*




REGIONE BASILICATA

Consorzio di Bonifica della Basilicata  
(L.R. gennaio 2017, n.1) - MATERA)  
Piano Operativo Annuale ( P.O.A.) 2021  
Progetto Di Forestazione Pubblica

AREA 16

COMUNE DI RIVELLO



INTERVENTO 5.1.6 - 5.2.6 - STRADA FILOTO

*IL Resp. Area 16  
geom. Di Nubila Roberto*



REGIONE BASILICATA

Consorzio di Bonifica della Basilicata  
(L.R. gennaio 2017, n.1) - MATERA)  
Piano Operativo Annuale ( P.O.A.) 2021  
Progetto Di Forestazione Pubblica

AREA 16

COMUNE DI RIVELLO



INTERVENTO 5.1.6 - 5.2.6 - STRADA FILOTO

*IL Resp. Area 16  
geom. Di Nubila Roberto*




REGIONE BASILICATA

Consorzio di Bonifica della Basilicata  
(L.R. gennaio 2017, n.1) - MATERA)  
Piano Operativo Annuale ( P.O.A.) 2021  
Progetto Di Forestazione Pubblica

AREA 16

COMUNE DI RIVELLO



INTERVENTO 5.1.6 - 5.2.6 - STRADA FILOTO

*IL Resp. Area 16  
geom. Di Nubila Roberto*




REGIONE BASILICATA

Consorzio di Bonifica della Basilicata  
(L.R. gennaio 2017, n.1) - MATERA)  
Piano Operativo Annuale ( P.O.A.) 2021  
Progetto Di Forestazione Pubblica

AREA 16

COMUNE DI RIVELLO



INTERVENTO 5.1.6 - 5.2.6 - STRADA FILOTO

*IL Resp. Area 16  
geom. Di Nubila Roberto*



REGIONE BASILICATA

Consorzio di Bonifica della Basilicata  
(L.R. gennaio 2017, n.1) - MATERA)  
Piano Operativo Annuale ( P.O.A.) 2021  
Progetto Di Forestazione Pubblica

AREA 16

COMUNE DI RIVELLO



INTERVENTO 5.1.6 - 5.2.6 - STRADA FILOTO

*IL Resp. Area 16  
geom. Di Nubila Roberto*





REGIONE BASILICATA

Consorzio di Bonifica della Basilicata  
(L.R. gennaio 2017, n.1) - MATERA)  
Piano Operativo Annuale ( P.O.A.) 2021  
Progetto Di Forestazione Pubblica

AREA 16

COMUNE DI RIVELLO



INTERVENTO 5.1.6 - 5.2.6 - STRADA FILOTO

*IL Resp. Area 16  
geom. Di Nubila Roberto*



REGIONE BASILICATA

Consorzio di Bonifica della Basilicata  
(L.R. gennaio 2017, n.1) - MATERA)  
Piano Operativo Annuale ( P.O.A.) 2021  
Progetto Di Forestazione Pubblica

AREA 16

COMUNE DI RIVELLO



Latitude: 40.070659  
Longitude: 15.757007  
Elevation: 353.66m  
Accuracy: 10.0m  
Time: 20-07-2021 07:41  
Note: squadra 3 Rivello strada comunale Filoto

INTERVENTO 5.1.6 - 5.2.6 - STRADA FILOTO

*IL Resp. Area 16  
geom. Di Nubila Roberto*



REGIONE BASILICATA

Consorzio di Bonifica della Basilicata  
(L.R. gennaio 2017, n.1) - MATERA)  
Piano Operativo Annuale ( P.O.A.) 2021  
Progetto Di Forestazione Pubblica

AREA 16

COMUNE DI RIVELLO



INTERVENTO 5.1.6 - 5.2.6 - STRADA FILOTO

*IL Resp. Area 16  
geom. Di Nubila Roberto*