

PROGRAMMA OPERATIVO ANNUALE (P.O.A.) 2021 – Progetto di Forestazione Pubblica
Progetto 1° Stralcio – Stato Finale



Latitude: 40.114232
Longitude: 16.390385
Elevation: 401.45m
Accuracy: 10.0m
Time: 14-06-2021 06:38
Note: int. 2 urbano periurbano San Giorgio Lucano



Latitude: 40.111923
Longitude: 16.389221
Elevation: 369.45m
Accuracy: 3.5m
Time: 04-06-2021 11:09
Note: San Giorgio Lucano int.2 urbano e periurbano San Giorgio Lucano scuo

Int. 2.1.1 verde urbano - Foto1

Foto 2



Latitude: 40.111233
Longitude: 16.390024
Elevation: 371.46m
Accuracy: 1.5m
Time: 16-06-2021 06:07
Note: int. 2 urbano periurbano San Giorgio Lucano



Latitude: 40.11235
Longitude: 16.389588
Elevation: 366.45m
Accuracy: 2.0m
Time: 07-06-2021 06:08
Note: San Giorgio Lucano int.2 urbano e periurbano San Giorgio Lucano polar

Int. 2.1.1 verde urbano – Foto 3

Foto 4


PROGRAMMA OPERATIVO ANNUALE (P.O.A.) 2021 – Progetto di Forestazione Pubblica
Progetto 1° Stralcio – Stato Finale



Int. 2.1.1 verde urbano

Foto 5

Foto 6



Int. 2.1.2 Verde periurbano

Foto 7

Foto 8

PROGRAMMA OPERATIVO ANNUALE (P.O.A.) 2021 – Progetto di Forestazione Pubblica
Progetto 1° Stralcio – Stato Finale



Int. 1.1.1 fascia antincendio

Foto1



Foto 2



Int. 1.1.1. fascia antincendio

– Foto 3



Foto 4

**PROGRAMMA OPERATIVO ANNUALE (P.O.A.) 2021 – Progetto di Forestazione Pubblica
Progetto 1° Stralcio – Stato Finale**



Int. 1.1.2 fascia antincendio - Foto 5

Foto 6



Int. 1.1.2 fascia antincendio – Foto 7

Foto 8

**PROGRAMMA OPERATIVO ANNUALE (P.O.A.) 2021 – Progetto di Forestazione Pubblica
Progetto 1° Stralcio – Stato Finale**



Int. 1.1.3 fascia antincendio - Foto 9

Foto 10



Int. 1.1.3 fascia antincendio – Foto 11

Foto 12

PROGRAMMA OPERATIVO ANNUALE (P.O.A.) 2021 – Progetto di Forestazione Pubblica
Progetto 1° Stralcio – Stato Finale



Int. 1.1.4 Fascia antincendio - Foto 13

Foto 14



Int. 1.1.4 Fascia antincendio – Foto 15

Foto 16

PROGRAMMA OPERATIVO ANNUALE (P.O.A.) 2021 – Progetto di Forestazione Pubblica
Progetto 1° Stralcio – Stato Finale



Int. 1.1.5 fascia antincendio - Foto 17

Foto 18



Int. 1.1.5 Fascia antincendio – Foto 19

Foto 20

PROGRAMMA OPERATIVO ANNUALE (P.O.A.) 2021 – Progetto di Forestazione Pubblica
Progetto 1° Stralcio – Stato Finale



Int. 3.1.1 Pista forestale - Foto 1

Foto 2



Int. 3.1.1 Pista forestale – Foto 3

Foto 4

PROGRAMMA OPERATIVO ANNUALE (P.O.A.) 2021 – Progetto di Forestazione Pubblica
Progetto 1° Stralcio – Stato Finale



Int. 3.1.2 Pista forestale - Foto 5

Foto 6



Int. 3.1.2 Pista forestale – Foto 7


Foto 8

PROGRAMMA OPERATIVO ANNUALE (P.O.A.) 2021 – Progetto di Forestazione Pubblica
Progetto 1° Stralcio – Stato Finale



Int. 3.1.3 Pista forestale - Foto 9



Foto 10



Int. 3.1.3 Pista forestale – Foto 11


Foto 12

PROGRAMMA OPERATIVO ANNUALE (P.O.A.) 2021 – Progetto di Forestazione Pubblica
Progetto 1° Stralcio – Stato Finale



Int. 3.1.4 Pista forestale loc. Monticello - Foto13

Foto 14



Int. 3.1.4 Pista forestale loc. Monticello - Foto 15



Foto 16

**PROGRAMMA OPERATIVO ANNUALE (P.O.A.) 2021 – Progetto di Forestazione Pubblica
Progetto 1° Stralcio – Stato Finale**



Int. 3.1.5 Pista forestale loc. selva vecchia Foto 17

Foto 18



Int. 3.1.5 Pista forestale loc. selva vecchia – Foto 19

Foto 20



REGIONE BASILICATA

**Consorzio di Bonifica
della Basilicata**
(L.R. gennaio 2017, n.1) - MATERA

AREA N. 23
COMUNE DI S:GIORGIO LUCANO
Rif. Scheda Comunale

**PROGRAMMA OPERATIVO ANNUALE (P.O.A.) 2021 – Progetto di Forestazione Pubblica
Progetto 1° Stralcio – Stato Finale**



REGIONE BASILICATA

**Consorzio di Bonifica
della Basilicata**
(L.R. gennaio 2017, n.1) - MATERA

AREA N. 23
COMUNE DI S:GIORGIO LUCANO
Rif. Scheda Comunale

**PROGRAMMA OPERATIVO ANNUALE (P.O.A.) 2021 – Progetto di Forestazione Pubblica
Progetto 1° Stralcio – Stato Finale**



REGIONE BASILICATA

**Consorzio di Bonifica
della Basilicata**
(L.R. gennaio 2017, n.1) - MATERA

AREA N. 23
COMUNE DI S:GIORGIO LUCANO
Rif. Scheda Comunale

**PROGRAMMA OPERATIVO ANNUALE (P.O.A.) 2021 – Progetto di Forestazione Pubblica
Progetto 1° Stralcio – Stato Finale**



REGIONE BASILICATA

**Consorzio di Bonifica
della Basilicata**
(L.R. gennaio 2017, n.1) - MATERA

AREA N. 23
COMUNE DI S:GIORGIO LUCANO
Rif. Scheda Comunale

**PROGRAMMA OPERATIVO ANNUALE (P.O.A.) 2021 – Progetto di Forestazione Pubblica
Progetto 1° Stralcio – Stato Finale**

PROGRAMMA OPERATIVO ANNUALE (P.O.A.) 2021 – Progetto di Forestazione Pubblica
Progetto 1° Stralcio – Stato Finale

PROGRAMMA OPERATIVO ANNUALE (P.O.A.) 2021 – Progetto di Forestazione Pubblica
Progetto 1° Stralcio – Stato Finale

**PROGRAMMA OPERATIVO ANNUALE (P.O.A.) 2021 – Progetto di Forestazione Pubblica
Progetto 1° Stralcio – Stato Finale**

**PROGRAMMA OPERATIVO ANNUALE (P.O.A.) 2021 – Progetto di Forestazione Pubblica
Progetto 1° Stralcio – Stato Finale**