



**PROGRAMMA OPERATIVO ANNUALE (P.O.A.) 2021 – Progetto di Forestazione Pubblica**  
**Progetto 1° Stralcio – Stato Finale**



Int. INT. 2.1.1 VERDE URBANO - Foto1

Foto 2



Int. 2.1.1 VERDE URBANO – Foto 3

Foto 4




**PROGRAMMA OPERATIVO ANNUALE (P.O.A.) 2021 – Progetto di Forestazione Pubblica**  
**Progetto 1° Stralcio – Stato Finale**



Int. INT. 2.1.1 VERDE URBANO - Foto 5

Foto 6



Int. 2.1.1 VERDE URBANO - Foto 7

Foto 8




**PROGRAMMA OPERATIVO ANNUALE (P.O.A.) 2021 – Progetto di Forestazione Pubblica**  
**Progetto 1° Stralcio – Stato Finale**



Int. INT. 1.1.1. fascia antincendio - Foto1



Foto 2



Int. 1.1.1 fascia antincendio – Foto 3



Foto 4



**PROGRAMMA OPERATIVO ANNUALE (P.O.A.) 2021 – Progetto di Forestazione Pubblica**  
**Progetto 1° Stralcio – Stato Finale**



Int. INT. 1.1.2 fascia antincendio - Foto 5

Foto 6




Int. 1.1.2 fascia antincendio – Foto 7

Foto 8



PROGRAMMA OPERATIVO ANNUALE (P.O.A.) 2021 – Progetto di Forestazione Pubblica  
Progetto 1° Stralcio – Stato Finale



Int. INT. 1.1.3 fascia antincendio - Foto1

Foto 2



Int. 1.1.3 fascia antincendio – Foto 3

Foto 4




**PROGRAMMA OPERATIVO ANNUALE (P.O.A.) 2021 – Progetto di Forestazione Pubblica**  
**Progetto 1° Stralcio – Stato Finale**



Int. INT. 1.1.4 fascia antincendio - Foto 5

Foto 6



Int. 1.1.4 fascia antincendio – Foto 7

Foto 8



PROGRAMMA OPERATIVO ANNUALE (P.O.A.) 2021 – Progetto di Forestazione Pubblica  
Progetto 1° Stralcio – Stato Finale



Latitude: 40.252724  
Longitude: 16.464187  
Elevation: 86.16m  
Accuracy: 21.5m  
Time: 10-08-2021 10:54  
Note: intervento fontanelle



Latitude: 40.253469  
Longitude: 16.464938  
Elevation: 247.16m  
Accuracy: 3.0m  
Time: 11-08-2021 07:15  
Note: intervento fontanelle

Int. INT. 3.3.1 sentiero fontanelle - Foto1

Foto 2



Latitude: 40.253046  
Longitude: 16.465243  
Elevation: 259.17m  
Accuracy: 10.5m  
Time: 11-08-2021 10:15  
Note: intervento fontanelle



Latitude: 40.253466  
Longitude: 16.464924  
Elevation: 251.16m  
Accuracy: 5.5m  
Time: 11-08-2021 07:00  
Note: intervento fontanelle

Int. 3.3.1. sentiero fontanelle – Foto 3

Foto 4



**PROGRAMMA OPERATIVO ANNUALE (P.O.A.) 2021 – Progetto di Forestazione Pubblica**  
**Progetto 1° Stralcio – Stato Finale**



Int. INT. 3.3.2 sentiero San. Rocco - Foto 5



Foto 6



Int. 3.3.2 sentiero San. Rocco – Foto 7



Foto 8



**PROGRAMMA OPERATIVO ANNUALE (P.O.A.) 2021 – Progetto di Forestazione Pubblica**  
**Progetto 1° Stralcio – Stato Finale**



Int. INT. 3.3.3 sentiero Croce di Anglona - Foto1

Foto 2



Int. 3.3.3 sentiero Croce di Anglona – Foto 3

Foto 4





REGIONE BASILICATA

Consorzio di Bonifica  
della Basilicata  
(L.R. gennaio 2017, n.1) - MATERA

AREA N. 23  
COMUNE DI \_\_TURSI  
Rif. Scheda Comunale

**PROGRAMMA OPERATIVO ANNUALE (P.O.A.) 2021 – Progetto di Forestazione Pubblica  
Progetto 1° Stralcio – Stato Finale**