



REGIONE BASILICATA

Consorzio di Bonifica della Basilicata

(L.R. gennaio 2017, n.1) - MATERA

Piano Operativo Annuale (P.O.A.) 2020
Progetto Di Forestazione Pubblica

AREA 24
COMUNE DI
POLICORO



Tempo: 03-08-2021 07:06
Nota: Paglie di Mare Policoro

Powered by NoteCam

Intervento 1.1.1. MANUTENZIONE FASCIA ANTINCENDIO



REGIONE BASILICATA

Consorzio di Bonifica della Basilicata

(L.R. gennaio 2017, n.1) - MATERA

Piano Operativo Annuale (P.O.A.) 2020
Progetto Di Forestazione Pubblica

AREA 24
COMUNE DI
POLICORO



Intervento 1.1.1. MANUTENZIONE FASCIA ANTINCENDIO



REGIONE BASILICATA

Consorzio di Bonifica della Basilicata

(L.R. gennaio 2017, n.1) - MATERA

Piano Operativo Annuale (P.O.A.) 2020
Progetto Di Forestazione Pubblica

AREA 24
COMUNE DI
POLICORO



Intervento 1.1.1. MANUTENZIONE FASCIA ANTINCENDIO



REGIONE BASILICATA

Consorzio di Bonifica della Basilicata

(L.R. gennaio 2017, n.1) - MATERA

Piano Operativo Annuale (P.O.A.) 2020
Progetto Di Forestazione Pubblica

AREA 24
COMUNE DI
POLICORO



Latitudine: 40.196776
Longitudine: 16.713101
Elevazione: -9.09±42 m
Precisione: 31.4 m
Tempo: 05-07-2021 06:38
Nota: Policoro, Pulizia Fasce Tagliafuoco, Paglie Di Mare.

Powered by NoteCam

Intervento 1.1.2. MANUTENZIONE FASCIA ANTINCENDIO



REGIONE BASILICATA

Consorzio di Bonifica della Basilicata

(L.R. gennaio 2017, n.1) - MATERA

Piano Operativo Annuale (P.O.A.) 2020
Progetto Di Forestazione Pubblica

AREA 24
COMUNE DI
POLICORO



Latitudine: 40.196673
Longitudine: 16.712656
Elevazione: 2.77±17 m
Precisione: 246.8 m
Tempo: 09-07-2021 11:17

Nota: Policoro, Pulizia Fascia Tagliatuoco, Paglie Di Mare.

Powered by NoteCam

Intervento 1.1.2. MANUTENZIONE FASCIA ANTINCENDIO



REGIONE BASILICATA

Consorzio di Bonifica della Basilicata

(L.R. gennaio 2017, n.1) - MATERA

Piano Operativo Annuale (P.O.A.) 2020
Progetto Di Forestazione Pubblica

AREA 24
COMUNE DI
POLICORO



Intervento 1.1.2. MANUTENZIONE FASCIA ANTINCENDIO



REGIONE BASILICATA

Consorzio di Bonifica della Basilicata

(L.R. gennaio 2017, n.1) - MATERA
Piano Operativo Annuale (P.O.A.) 2020
Progetto Di Forestazione Pubblica

AREA 24
COMUNE DI
POLICORO



Latitudine: 40.197511
Longitudine: 16.718156
Elevazione: 10.69±29 m
Precisione: 320.9 m
Tempo: 28-07-2021 07:30
Nota: Policoro, Pulizia Fasce Tagliafuoco, Paglie Di Mare

Powered by NoteCam

Intervento 1.1.3. MANUTENZIONE FASCIA ANTINCENDIO




REGIONE BASILICATA

Consorzio di Bonifica della Basilicata

(L.R. gennaio 2017, n.1) - MATERA

Piano Operativo Annuale (P.O.A.) 2020
Progetto Di Forestazione Pubblica


AREA 24
COMUNE DI
POLICORO



Latitudine: 40.201737
Longitudine: 16.723069
Precisione: 2266.0 m
Tempo: 30-07-2021 10:57

Nota: Policoro, Pulizia Fasce Tagliafuoco, Paglie Di Mare.

Powered by NoteCam



Intervento 1.1.3. MANUTENZIONE FASCIA ANTINCENDIO



REGIONE BASILICATA

Consorzio di Bonifica della Basilicata

(L.R. gennaio 2017, n.1) - MATERA

Piano Operativo Annuale (P.O.A.) 2020
Progetto Di Forestazione Pubblica

AREA 24
COMUNE DI
POLICORO



Latitudine: 40.202638
Longitudine: 16.725122
Altitudine: 36.77±20 m
Precisione: 2200.0 m
Tempo: 06-08-2021 11:36

Nota: Policoro, Pulizia Fasce Tagliafuoco, Paglie Di Mare.

Powered by NoteCam

2 Intervento 1.1.3. MANUTENZIONE FASCIA ANTINCENDIO



REGIONE BASILICATA

Consorzio di Bonifica della Basilicata

(L.R. gennaio 2017, n.1) - MATERA

Piano Operativo Annuale (P.O.A.) 2020
Progetto Di Forestazione Pubblica

AREA 24
COMUNE DI
POLICORO



Latitudine: 40°12'37"N
Longitudine: 16°40'44"E
Elevazione: 27.68±3 m
Precisione: 3.2 m

Intervento 2.1.1. POLICORO MANUTENZIONE VERDE URBANO E PERIUBANO



REGIONE BASILICATA

Consorzio di Bonifica della Basilicata

(L.R. gennaio 2017, n.1) - MATERA

Piano Operativo Annuale (P.O.A.) 2020
Progetto Di Forestazione Pubblica

AREA 24
COMUNE DI
POLICORO



Latitudine: 40°12'38"N
Longitudine: 16°40'44"E
Elevazione: 11.89±3 m
Precisione: 2.8 m

Intervento 2.1.1. POLICORO MANUTENZIONE VERDE URBANO E PERIUBANO



REGIONE BASILICATA

Consorzio di Bonifica della Basilicata

(L.R. gennaio 2017, n.1) - MATERA

Piano Operativo Annuale (P.O.A.) 2020
Progetto Di Forestazione Pubblica

AREA 24
COMUNE DI
POLICORO



Latitudine: 40°12'37"N
Longitudine: 16°40'43"E
Elevazione: 12.29±3 m
Precisione: 4.7 m

2 Intervento 2.1.1. POLICORO MANUTENZIONE VERDE URBANO E PERIURBANO



REGIONE BASILICATA

Consorzio di Bonifica della Basilicata

(L.R. gennaio 2017, n.1) - MATERA

Piano Operativo Annuale (P.O.A.) 2020
Progetto Di Forestazione Pubblica

AREA 24
COMUNE DI
POLICORO



Latitude: 40.196867
Longitude: 16.716012
Elevation: 18.9m
Accuracy: 29.6m
Time: 17-06-2021 08:12
Note: paglie di mare

Intervento 3.1.1. MANUTENZIONE PISTA FORESTALE



REGIONE BASILICATA

Consorzio di Bonifica della Basilicata

(L.R. gennaio 2017, n.1) - MATERA

Piano Operativo Annuale (P.O.A.) 2020
Progetto Di Forestazione Pubblica

AREA 24
COMUNE DI
POLICORO



Latitude: 40.196991
Longitude: 16.715941
Elevation: -74.74m
Accuracy: 14.6m
Time: 17-06-2021 14:22
Note: paglie di mare

Intervento 3.1.1. MANUTENZIONE PISTA FORESTALE



REGIONE BASILICATA

Consorzio di Bonifica della Basilicata

(L.R. gennaio 2017, n.1) - MATERA

Piano Operativo Annuale (P.O.A.) 2020
Progetto Di Forestazione Pubblica

AREA 24
COMUNE DI
POLICORO



Latitude: 40.196678
Longitude: 16.716381
Elevation: -8.19m
Accuracy: 5.7m
Time: 18-06-2021 13:18
Note: paglie di mare

2 Intervento 3.1.1. MANUTENZIONE PISTA FORESTALE



REGIONE BASILICATA

Consorzio di Bonifica della Basilicata

(L.R. gennaio 2017, n.1) - MATERA

Piano Operativo Annuale (P.O.A.) 2020
Progetto Di Forestazione Pubblica

AREA 24
COMUNE DI
POLICORO



Latitude: 40.200608
Longitude: 16.711392
Elevation: 17.77m
Accuracy: 4.3m
Time: 25-06-2021 08:39
Note: paglie di mare

Intervento 3.1.2. MANUTENZIONE PISTA FORESTALE



REGIONE BASILICATA

Consorzio di Bonifica della Basilicata

(L.R. gennaio 2017, n.1) - MATERA

Piano Operativo Annuale (P.O.A.) 2020
Progetto Di Forestazione Pubblica

AREA 24
COMUNE DI
POLICORO



Latitude: 40.199551
Longitude: 16.712774
Elevation: 11.48m
Accuracy: 33.7m
Time: 29-06-2021 06:41
Note: paglie di mare

Intervento 3.1.2. MANUTENZIONE PISTA FORESTALE



REGIONE BASILICATA

Consorzio di Bonifica della Basilicata

(L.R. gennaio 2017, n.1) - MATERA

Piano Operativo Annuale (P.O.A.) 2020
Progetto Di Forestazione Pubblica

AREA 24
COMUNE DI
POLICORO



2 Intervento 3.1.2. MANUTENZIONE PISTA FORESTALE




REGIONE BASILICATA

Consorzio di Bonifica della Basilicata

(L.R. gennaio 2017, n.1) - MATERA

Piano Operativo Annuale (P.O.A.) 2020
Progetto Di Forestazione Pubblica

AREA 24
COMUNE DI
POLICORO



Latitudine: 40°10'33"N
Longitudine: 16°42'12"E
Elevazione: -41.73±17 m
Precisione: 4.9 m
Tempo: 14-05-2021 10:35

Intervento 3.1.3. MANUTENZIONE PISTA FORESTALE



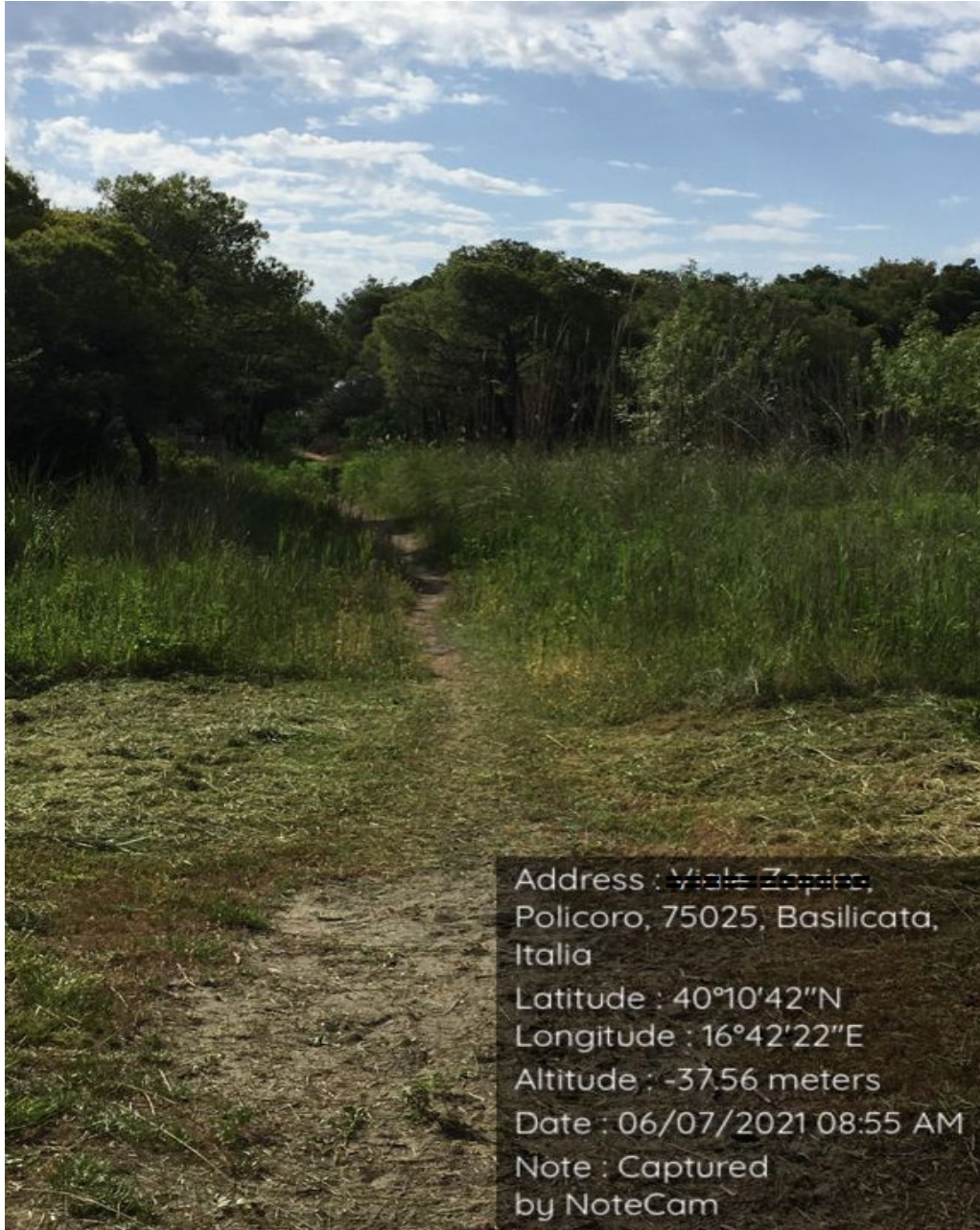
REGIONE BASILICATA

Consorzio di Bonifica della Basilicata

(L.R. gennaio 2017, n.1) - MATERA

Piano Operativo Annuale (P.O.A.) 2020
Progetto Di Forestazione Pubblica

AREA 24
COMUNE DI
POLICORO



Address : ~~Viale Zappino~~,
Policoro, 75025, Basilicata,
Italia
Latitude : 40°10'42"N
Longitude : 16°42'22"E
Altitude : -37.56 meters
Date : 06/07/2021 08:55 AM
Note : Captured
by NoteCam

Intervento 3.1.3. MANUTENZIONE PISTA FORESTALE



REGIONE BASILICATA

Consorzio di Bonifica della Basilicata

(L.R. gennaio 2017, n.1) - MATERA

Piano Operativo Annuale (P.O.A.) 2020
Progetto Di Forestazione Pubblica

AREA 24
COMUNE DI
POLICORO



2 Intervento 3.1.3. MANUTENZIONE PISTA FORESTALE



REGIONE BASILICATA

Consorzio di Bonifica della Basilicata

(L.R. gennaio 2017, n.1) - MATERA

Piano Operativo Annuale (P.O.A.) 2020
Progetto Di Forestazione Pubblica

AREA 24
COMUNE DI
POLICORO



Address : Policoro, 75025,
Basilicata, Italia
Latitude : 40°10'45"N
Longitude : 16°42'15"E
Altitude : 8.51 meters

Intervento 3.1.4. MANUTENZIONE PISTA FORESTALE



REGIONE BASILICATA

Consorzio di Bonifica della Basilicata

(L.R. gennaio 2017, n.1) - MATERA

Piano Operativo Annuale (P.O.A.) 2020
Progetto Di Forestazione Pubblica

AREA 24
COMUNE DI
POLICORO



Address : Policoro, 75025,
Basilicata, Italia
Latitude : 40°10'45"N
Longitude : 16°42'16"E
Altitude : 5.67 meters

Intervento 3.1.4. MANUTENZIONE PISTA FORESTALE



REGIONE BASILICATA

Consorzio di Bonifica della Basilicata

(L.R. gennaio 2017, n.1) - MATERA

Piano Operativo Annuale (P.O.A.) 2020
Progetto Di Forestazione Pubblica

AREA 24
COMUNE DI
POLICORO



Address : Policoro, 75025,
Basilicata, Italia
Latitude : 40°10'45"N
Longitude : 16°42'15"E
Altitude : 8.2 meters
Date : 07/07/2021 07:05 AM
Note : Captured
by NoteCam

2 Intervento 3.1.4. MANUTENZIONE PISTA FORESTALE



REIONE BASILICATA

Consorzio di Bonifica della Basilicata

(L.R. gennaio 2017, n.1) - MATERA)

Piano Operativo Annuale (P.O.A.) 2020
Progetto Di Forestazione Pubblica

AREA 24
COMUNE DI
POLICORO



Latitudine: 40°10'25"N

Longitudine: 16°42'3"E

Elevazione: -40.7±18 m

Precisione: 6.9 m

Tempo: 14-05-2021 10:30

Nota: Riserva bosco pantano Sentiero vita Policoro *Powered by NoteCam*

Intervento 3.3.1. MANUTENZIONE SENTIERO RISERVA BOSCO PANTANO



REGIONE BASILICATA

Consorzio di Bonifica della Basilicata

(L.R. gennaio 2017, n.1) - MATERA

Piano Operativo Annuale (P.O.A.) 2020
Progetto Di Forestazione Pubblica

AREA 24
COMUNE DI
POLICORO



Address : *Viale Zopiro,*
Policoro, 75025, Basilicata,
Italia

Latitude : 40°10'35"N
Longitude : 16°42'13"E
Altitude : 11.58 meters

Intervento 3.3.1. MANUTENZIONE SENTIERO RISERVA BOSCO PANTANO



REGIONE BASILICATA

Consorzio di Bonifica della Basilicata

(L.R. gennaio 2017, n.1) - MATERA

Piano Operativo Annuale (P.O.A.) 2020
Progetto Di Forestazione Pubblica

AREA 24
COMUNE DI
POLICORO



Address : *Viale Zopiro*,
Policoro, 75025, Basilicata,
Italia

Latitude : 40°10'35"N

Longitude : 16°42'13"E

Altitude : 1158 meters

2 Intervento 3.3.1. MANUTENZIONE SENTIERO RISERVA BOSCO PANTANO



REGIONE BASILICATA

Consorzio di Bonifica della Basilicata

(L.R. gennaio 2017, n.1) - MATERA

Piano Operativo Annuale (P.O.A.) 2020
Progetto Di Forestazione Pubblica

AREA 24
COMUNE DI
POLICORO



Latitude: 40.197113
Longitude: 16.722354
Elevation: -2.0m
Accuracy: 2.0m
Time: 13-07-2021 08:23
Note: paglie di mare

Intervento 3.3.1. MANUTENZIONE STRADA FORESTALE



REGIONE BASILICATA

Consorzio di Bonifica della Basilicata

(L.R. gennaio 2017, n.1) - MATERA

Piano Operativo Annuale (P.O.A.) 2020
Progetto Di Forestazione Pubblica

AREA 24
COMUNE DI
POLICORO



Latitude: 40.194297
Longitude: 16.719072
Elevation: -0.99m
Accuracy: 2.0m
Time: 15-07-2021 05:32
Note: paglie di mare

Intervento 3.3.1. MANUTENZIONE STRADA FORESTALE



REGIONE BASILICATA

Consorzio di Bonifica della Basilicata

(L.R. gennaio 2017, n.1) - MATERA

Piano Operativo Annuale (P.O.A.) 2020
Progetto Di Forestazione Pubblica

AREA 24
COMUNE DI
POLICORO



Latitude: 40.198022
Longitude: 16.723709
Elevation: 0.0m
Accuracy: 3.5m
Time: 23-07-2021 12:36
Note: paglie di mare

2 Intervento 3.3.1. MANUTENZIONE STRADA FORESTALE