



PROGRAMMA OPERATIVO ANNUALE (P.O.A.) 2021 – Progetto di Forestazione Pubblica
I STRALCIO




Int. 1.1.1

- Foto 1

Int. 1.1.1

Foto 2



Int. 1.1.1

- Foto 3

Int.5.1.2

**PROGRAMMA OPERATIVO ANNUALE (P.O.A.) 2021 – Progetto di Forestazione Pubblica
I STRALCIO**



Int. 1.1.2

- Foto 4

Int. 1.1.2

Foto 5



Int. 1.12

– Foto 6

Int.

**PROGRAMMA OPERATIVO ANNUALE (P.O.A.) 2021 – Progetto di Forestazione Pubblica
I STRALCIO**



Int. 2.1.1

- Foto 7




Int. 2.1.1

Foto 8



Int. 2.1.3

- Foto 9



Int.

PROGRAMMA OPERATIVO ANNUALE (P.O.A.) 2021 – Progetto di Forestazione Pubblica
I STRALCIO



Latitude: 40.751519
Longitude: 15.6489
Elevation: 886.95m
Accuracy: 3.5m
Time: 18/06/2021 07:06:06
Note: San Cataldo Parco Tommaso



Latitude: 40.751354
Longitude: 15.648761
Elevation: 913.95m
Accuracy: 8.0m
Time: 18/06/2021 07:05:34
Note: San Cataldo Parco Tommaso

Int. 2.1.2


- Foto 10

Int. 2.1.2

Foto 11



Latitude: 40.751137
Longitude: 15.648414
Elevation: 878.95m
Accuracy: 6.0m
Time: 18/06/2021 09:17:05
Note: San Cataldo Parco Tommaso



Int. 2.1.2

- Foto 12

Int.5.1.2

PROGRAMMA OPERATIVO ANNUALE (P.O.A.) 2021 – Progetto di Forestazione Pubblica
I STRALCIO



Int. 2.1.2

– Foto 13




Int. 2.1.2

Foto 14



Int. 2.1.2

– Foto 15



Int.

**PROGRAMMA OPERATIVO ANNUALE (P.O.A.) 2021 – Progetto di Forestazione Pubblica
I STRALCIO**



Int. 5.1.1/5.1.2

– Foto 16

Int. 5.1.1/5.1.2

Foto 17



Int. 5.1.1/5.1.2

– Foto 18

Int.

**PROGRAMMA OPERATIVO ANNUALE (P.O.A.) 2021 – Progetto di Forestazione Pubblica
I STRALCIO**




Int. 5.1.1

- Foto 19

Int. 5.1.2

Foto 20



Int. 5.1.1

- Foto 21

Int.5.1.2

Foto 10

**PROGRAMMA OPERATIVO ANNUALE (P.O.A.) 2021 – Progetto di Forestazione Pubblica
I STRALCIO**



Int. 5.1.1/5.1.2

– Foto 22

Int. 5.1.1/5.1.2

Foto 23




Int. 5.1.1/5.1.2


– Foto 24

Int.

PROGRAMMA OPERATIVO ANNUALE (P.O.A.) 2021 – Progetto di Forestazione Pubblica
I STRALCIO



Latitude: 40.716286
Longitude: 15.63027
Elevation: 803.95m
Accuracy: 2.5m
Time: 09/08/2021 08:38:19
Note: Bella (Castelluccio del Principe)




Latitude: 40.715855
Longitude: 15.636196
Elevation: 765.96m
Accuracy: 2.0m
Time: 10/08/2021 06:47:32
Note: Bella (Castelluccio del Principe)

Int. 5.1.1

- Foto 25

Int. 5.1.2.

Foto 26



Latitude: 40.711619
Longitude: 15.639549
Elevation: 659.97m
Accuracy: 7.0m
Time: 11/08/2021 08:35:35
Note: Bella (Castelluccio del Principe)



Latitude: 40.716105
Longitude: 15.629667
Elevation: 794.95m
Accuracy: 3.0m
Time: 09/08/2021 09:47:24
Note: Bella (Castelluccio del Principe)

Int. 5.1.1

- Foto 27

Int.5.1.2

Foto 28

PROGRAMMA OPERATIVO ANNUALE (P.O.A.) 2021 – Progetto di Forestazione Pubblica
I STRALCIO



Latitude: 40.776186
Longitude: 15.658186
Elevation: 813.98m
Accuracy: 8.0m
Time: 01/09/2021 10:01:12
Note: San Cataldo (località arbau)

Int. 5.1.1/5.1.2

– Foto 29



Latitude: 40.781479
Longitude: 15.664107
Elevation: 892.98m
Accuracy: 9.5m
Time: 03/09/2021 07:04:46
Note: San Cataldo (località arbau)

Int. 5.1.1/5.1.2

Foto 30



Latitude: 40.781225
Longitude: 15.663726
Elevation: 888.98m
Accuracy: 9.5m
Time: 03/09/2021 06:44:37
Note: San Cataldo (località arbau)

Int. 5.1.1/5.1.2

– Foto 31



Latitude: 40.781479
Longitude: 15.664107
Elevation: 892.98m
Accuracy: 9.5m
Time: 03/09/2021 07:04:46
Note: San Cataldo (località arbau)

Int. 5.1.1/5.1.2

– Foto 32