



REGIONE BASILICATA

## Consorzio di Bonifica della Basilicata

(L.R. gennaio 2017, n.1) - MATERA

(P.O.A.) PIANO OPERATIVO ANNUALE 2021  
PROGETTO DI FORESTAZIONE PUBBLICA  
1° stralcio

MACRO AREA POTENZA 1

SUB-AREA N. 9

COMUNE DI ACERENZA

RIF. SCHEDA N.



Fascia antincendio –Dopo Loc. Manche 1.1.1

Fascia ant.dio-prima 1.1.1

Manutenzione pista di servizio – Loc. Manche  
I.03.008.01-Prima



REGIONE BASILICATA

# Consorzio di Bonifica della Basilicata

(L.R. gennaio 2017, n.1) - MATERA


**(P.O.A.) PIANO OPERATIVO ANNUALE 2021**  
**PROGETTO DI FORESTAZIONE PUBBLICA**  
**1° stralcio**

**MACRO AREA POTENZA 1**

SUB-AREA N. 9

COMUNE DI ACERENZA

RIF. SCHEDA N.



Latitude: 40.815378  
Longitude: 15.869173  
Elevation: 683.3m  
Accuracy: 3.0m  
Time: 09-08-2021 07:50  
Note: pista di servizio



Latitude: 40.792594  
Longitude: 15.937408  
Elevation: 755.43m  
Accuracy: 3.0m  
Time: 29-03-2021 10:31  
Note: Acerenza: verde urbano



Latitude: 40.792651  
Longitude: 15.937383  
Elevation: 760.43m  
Accuracy: 2.5m  
Time: 09-08-2021 08:13  
Note: verde pubblico

Pista Forestale –Dopo Loc. Manche I.03.004.01

Verde pubblico Prima NP02

Verde pubblico Dopo NP02



REGIONE BASILICATA

## Consorzio di Bonifica della Basilicata

(L.R. gennaio 2017, n.1) - MATERA

(P.O.A.) PIANO OPERATIVO ANNUALE 2021  
PROGETTO DI FORESTAZIONE PUBBLICA  
1° stralcio

MACRO AREA POTENZA 1


SUB-AREA N. 9

COMUNE DI ACERENZA


RIF. SCHEDA N.



Manutenzione vede villa comunale prima 2.1.2



Manutenzione villa comunale dopo



Manutenzione fascia ant.dio prima 1.1.2



REGIONE BASILICATA

## Consorzio di Bonifica della Basilicata


(L.R. gennaio 2017, n.1) - MATERA

**(P.O.A.) PIANO OPERATIVO ANNUALE 2021**  
**PROGETTO DI FORESTAZIONE PUBBLICA**  
**1° stralcio**

**MACRO AREA POTENZA 1**  
SUB-AREA N. 9

COMUNE DI ACERENZA

RIF. SCHEDA N.



Manutenzione fascia antincendio dopo 1.1.2

