



REGIONE BASILICATA

Consorzio di Bonifica della Basilicata

(L.R. gennaio 2017, n.1) - MATERA


(P.O.A.) PIANO OPERATIVO ANNUALE 2021
PROGETTO DI FORESTAZIONE PUBBLICA
1° stralcio

MACRO AREA POTENZA 1

SUB-AREA N. 9

COMUNE DI OPPIDO L.

RIF. SCHEDA N.



Via Bari, 68, 85015 Oppido Lucano PZ, Italia

Latitude Longitude

40,76592 15,98851

LOCAL 07:00:40 Mar, 06.01.2021

GMT 05:00:40



Via Bari, 68, 85015 Oppido Lucano PZ, Italia

Latitude Longitude

40,76588 15,98851

LOCAL 12:29:27 Mar, 06.01.2021

GMT 10:29:27



Via Bari, 112, 85015 Oppido Lucano PZ, Italia

Latitude Longitude

40,76731 15,98655

LOCAL 08:45:50 Gio, 06.03.2021

GMT 06:45:50

Manut.ne verde pubblico prima 2.1.1

Manut.ne verde pubblico dopo 2.1.1

Manut.ne verde pubblico prima 2.1.1



REGIONE BASILICATA

Consorzio di Bonifica della Basilicata

(L.R. gennaio 2017, n.1) - MATERA

(P.O.A.) PIANO OPERATIVO ANNUALE 2021
PROGETTO DI FORESTAZIONE PUBBLICA
1° stralcio

MACRO AREA POTENZA 1

SUB-AREA N. 9

COMUNE DI OPPIDO L.

RIF. SCHEDA N.




Via Bari, 112, 85015 Oppido Lucano PZ, Italia

Latitude Longitude

40,76731 15,98655

LOCAL 08:45:50 Gio, 06.03.2021

GMT 06:45:50




85015 Oppido lucano PZ, Italia

Latitude Longitude

40,74565 16,02008

LOCAL 06:29:40 Mer, 07.07.2021

GMT 04:29:40



85015 Oppido lucano PZ, Italia

Latitude Longitude

40,74567 16,02

LOCAL 12:07:37 Mer, 07.07.2021

GMT 10:07:37

Manut.ne verde pubblico dopo 2.1.2

Manut.ne fascia ant.dio prima 1.1.1

Manut.ne fascia ant.dio dopo 1.1.1



REGIONE BASILICATA

Consorzio di Bonifica della Basilicata

(L.R. gennaio 2017, n.1) - MATERA


(P.O.A.) PIANO OPERATIVO ANNUALE 2021
PROGETTO DI FORESTAZIONE PUBBLICA
1° stralcio

MACRO AREA POTENZA 1

SUB-AREA N. 9

COMUNE DI OPPIDO L.

RIF. SCHEDA N.



SS169, 85013 Genzano di Lucania PZ, Italia

Latitude Longitude

40,82913 16,0435

LOCAL 06:30:39 Lun, 07.05.2021

GMT 04:30:39



Unnamed Road, 85015 Oppido lucano PZ, Italia

Latitude Longitude

40,74779 16,0151

LOCAL 12:36:09 Lun, 07.05.2021

GMT 10:36:09

Manut.ne fascia antincendio prima 1.1.2

Manut.ne fascia antincendio dopo 1.1.2



REGIONE BASILICATA

Consorzio di Bonifica della Basilicata

(L.R. gennaio 2017, n.1) - MATERA

**(P.O.A.) PIANO OPERATIVO ANNUALE 2021
PROGETTO DI FORESTAZIONE PUBBLICA
1° stralcio**

MACRO AREA POTENZA 1

SUB-AREA N. 9

COMUNE DI OPPIDO L.

RIF. SCHEDA N.



Unnamed Road, 85015 Oppido Lucano PZ, Italia

Latitude	Longitude
40,74707	16,01214
LOCAL 06:57:51	Lun, 08.09.2021
GMT 04:57:51	



Unnamed Road, 85015 Oppido Lucano PZ, Italia

Latitude	Longitude
40,74706	16,0122
LOCAL 11:23:36	Lun, 08.09.2021
GMT 09:23:36	

Manut.ne pista di servizio prima 3.1.1

Manut.ne pista di servizio dopo 3.1.1