

**PROGRAMMA OPERATIVO ANNUALE (P.O.A.) 2024 – Progetto di Forestazione Pubblica
Progetto Generale**



Int.1.1.1- Fascia su Strada Sellata- Arioso foto n°1



Int.1.1.1- Fascia su Strada Sellata- Arioso foto n°2



Int.1.1.2- Fascia C.da Pantanelle



Int.1.1.3- Fascia Picone – Fruscio – Piano Ranieri

**PROGRAMMA OPERATIVO ANNUALE (P.O.A.) 2024 – Progetto di Forestazione Pubblica
Progetto Generale**



Int. 2.1.3 – Centro abitato loc. Tintiera Foto n° 1



Int. 2.1.3– Centro abitato loc. Tintiera Foto n° 2



Int. 2.1.4- Area cimiteriale- Abriola Foto n°1



Int. 2.1.4- Area cimiteriale- Abriola Foto n°2

**PROGRAMMA OPERATIVO ANNUALE (P.O.A.) 2024 – Progetto di Forestazione Pubblica
Progetto Generale**



Int. 2.1.5- Area cimiteriale- fraz. Arioso Foto n°1



Int. 2.1.5- Area cimiteriale- fraz. Arioso Foto n°2



Int. 2.1.6- Area parcheggi- valle piste da sci Pierfaone e area turistica Foto n°1




Int. 2.1.6- Area parcheggi- valle piste da sci Pierfaone e area turistica Foto n°2

**PROGRAMMA OPERATIVO ANNUALE (P.O.A.) 2024 – Progetto di Forestazione Pubblica
Progetto Generale**




Int. 4.1.1- Strada forestale Discesa del Grillo –
Pantanelle- Fiumicello foto n°1



Int. 4.1.1- Strada forestale Discesa del Grillo –
Pantanelle- Fiumicello foto n°2



Int. 4.1.2- Strada forestale Braida



Int. 4.1.3 - Strada forestale Piano del Rotolo - Foresta

**PROGRAMMA OPERATIVO ANNUALE (P.O.A.) 2024 – Progetto di Forestazione Pubblica
Progetto Generale**



Latitude: 40.511765
Longitude: 15.81928
Elevation: 811.99m
Accuracy: 11.8m
Time: 18-11-2023 09:42
Note: cda ragazza

Int. 4.1.4- Strada forestale del ragazzo



Int. 4.1.5- Strada turistica Ferrovia loc. Santa Margherita



Int. 4.1.6- Strada turistica Abriola-Monteforte



Latitude: 40.514513
Longitude: 15.845265
Elevation: 817.6m
Accuracy: 3.0m
Time: 22-09-2023 07:24
Note: Masseria convento

Int. 4.1.7- Strada forestale Masseria Convento-Cantili


**PROGRAMMA OPERATIVO ANNUALE (P.O.A.) 2024 – Progetto di Forestazione Pubblica
Progetto Generale**




Int.6.3.1.1+6.3.1.2-S.P.5 Ponte Giardino-Sellata-
Pignola- foto n°1



Int. 6.3.1.1+6.3.1.2 - S.P.5 Ponte Giardino-Sellata-
Pignola- foto n°2



Int.6.3.2.1+6.3.2.2 – Strada San Giovanni – case
Romano – Massera Smaldore



Int. 6.3.2.1+6.3.2.2 - Strada San Giovanni- Case
Romano- Masseria Smaldore

**PROGRAMMA OPERATIVO ANNUALE (P.O.A.) 2024 – Progetto di Forestazione Pubblica
Progetto Generale**



Int.6.3.3.1+6.3.3.2 -Strada Valloni di sopra-Santa Lucia
foto n°1



Int. 6.3.3.1+6.3.3.2-Strada Valloni di sopra-Santa Lucia
foto n°2



Int.6.3.4.1+6.3.4.2- Strada discesa del grillo-Pantanelle-
Fiumicello- foto n°1



Int. 6.3.4.1+6.3.4.2 - Strada discesa del grillo-Pantanelle-
Fiumicello- foto n°1

**PROGRAMMA OPERATIVO ANNUALE (P.O.A.) 2024 – Progetto di Forestazione Pubblica
Progetto Generale**



Int.6.3.5.1+6.3.5.2- Strada Braida-Cerreto foto n°1



Int.6.3.6.1+6.3.6.2- Strada Casinale foto n°1



Int. 6.3.6.1+6.3.6.2-Strada Casinale foto n°2

**PROGRAMMA OPERATIVO ANNUALE (P.O.A.) 2024 – Progetto di Forestazione Pubblica
Progetto Generale**



Int. 6.3.7.1+6.3.7.2-Strada Cugni-Farneta foto n°1



Int. 6.3.7.1+6.3.7.2 - Strada Cugni-Farneta foto n°2



Int.6.3.8.1+6.3.8.2- Strada Valloni di sotto foto n°1



Int. 6.3.8.1+6.3.8.2 - Strada Valloni di sotto foto n°2

**PROGRAMMA OPERATIVO ANNUALE (P.O.A.) 2024 – Progetto di Forestazione Pubblica
Progetto Generale**



Int.6.3.9.1+6.3.9.2-Strada comunale Foresta foto n°1



Int-6.3.9.1+6.3.9.2-Strada comunale Foresta foto n°2



Int.6.3.10.1+6.3.10.2-Strada Cerrachiere foto n°1



Int. 6.3.10.1+6.3.10.2 -Strada Cerrachiere foto n°2

**PROGRAMMA OPERATIVO ANNUALE (P.O.A.) 2024 – Progetto di Forestazione Pubblica
Progetto Generale**



Int.6.3.11.1+6.3.11.2 - Strada Forestale Ragaioso



Int.6.3.12.1+6.3.12.2 - Strada Forestale di fabbricato



Int.6.3.13.1+6.3.13.2 - Strada Sellata - Monteforte




Int.6.3.14.1+6.3.14.2 - Strada Cugni bretella con
incrocio

**PROGRAMMA OPERATIVO ANNUALE (P.O.A.) 2024 – Progetto di Forestazione Pubblica
Progetto Generale**



Int.6.3.15.1+6.3.15.2 - Strada Cugni bretella con
incrocio - diramazione



Int.6.3.16.1+6.3.16.2 - Strada in C.da Parco Arioso



Int.6.3.17.1+6.3.17.2 - Strada C.da Parco Arioso -
Bretella



Int.6.3.18.1+6.3.18.2 - Strada Pietra del tasso - Arioso

**PROGRAMMA OPERATIVO ANNUALE (P.O.A.) 2024 – Progetto di Forestazione Pubblica
Progetto Generale**



Int.6.1.1-Torrente Fiumicello foto n°1



Int.6.1.1-Torrente Fiumicello foto n°2



Int.6.1.2-Fosso delle Pantanelle foto n°1



Int.6.1.2-Fosso delle Pantanelle foto n°2