

**PROGRAMMA OPERATIVO ANNUALE (P.O.A.) 2024 – Progetto di Forestazione Pubblica
Progetto Generale**



Int. 1.1.1. Fascia n°1 su S.P. 16 foto n°1



Int. 1.1.1. Fascia n°1 su S.P. 16 foto n°2




Int. 1.3.1 - strada comunale Calvello-Autiero



Int. 1.3.1 - strada comunale Calvello-Autiero

**PROGRAMMA OPERATIVO ANNUALE (P.O.A.) 2024 – Progetto di Forestazione Pubblica
Progetto Generale**



Int. 2.1.1.1. – Centro abitato Foto n°1



Int. 2.1.1.1. – Centro abitato foto n°2



Int. 2.1.1.2. – Area cimitero Foto n°1



Int. 2.1.1.2. – Area cimitero Foto n°2

**PROGRAMMA OPERATIVO ANNUALE (P.O.A.) 2024 – Progetto di Forestazione Pubblica
Progetto Generale**



Int. 2.1.3. – Area artigianale Foto n°1



Int. 2.1.3. – Area artigianale Foto n°2



Int. 4.1.1. – Pista forestale Giallorenzi Foto n°1




Int. 4.1.1. – Pista forestale Giallorenzi Foto n°2

**PROGRAMMA OPERATIVO ANNUALE (P.O.A.) 2024 – Progetto di Forestazione Pubblica
Progetto Generale**




Latitude: 40.473795
Longitude: 15.854744
Accuracy: 2152.0m
Time: 06-09-2023 06:37
Note: calvello squadra 1 strada ponte di stozza

Int. 4.1.2 – Pista forestale PONTE STOZZE



Latitude: 40.470128
Longitude: 15.841949
Elevation: 738.71m
Accuracy: 11.0m
Time: 19-09-2023 07:54
Note: calvello squadra 1 contrada mulinello

Int. 4.1.3 – Pista forestale MULINELLO



Latitude: 40.470679
Longitude: 15.842384
Elevation: 729.71m
Accuracy: 8.0m
Time: 19-09-2023 07:08
Note: calvello squadra 1 contrada mulinello

Int. 4.1.5 – Pista forestale MULINELLO ACQUA
SOLFUREA

**PROGRAMMA OPERATIVO ANNUALE (P.O.A.) 2024 – Progetto di Forestazione Pubblica
Progetto Generale**



Int. 6.1.1. – Fiumara la terra –tratto urbano Foto n°1



Int. 6.1.1. – Fiumara la terra –tratto urbano Foto n°1



Int. 6.1.2. – Fiumara la terra –tratto extraurbano
foto n°1



Int. 6.1.2. – Fiumara la terra –tratto extraurbano
foto n°2



**PROGRAMMA OPERATIVO ANNUALE (P.O.A.) 2024 – Progetto di Forestazione Pubblica
Progetto Generale**



Int. 6.1.3. – Fosso Varcaturò- rione Vallone foto n°1



Int. 6.1.4. – Fosso Pincia foto n°1



**PROGRAMMA OPERATIVO ANNUALE (P.O.A.) 2024 – Progetto di Forestazione Pubblica
Progetto Generale**



Int. 6.3.1.1 + 6.3.1.2- 1°tratto SP 16 Calvello-
Marsicovetere foto n°1



Int. 6.3.1.1 + 6.3.1.2 -1°tratto SP 26 Calvello-
Marsicovetere foto n°2



Int. 6.3.2.1+ 6.3.2.2 -Strada Calvello- Area
artigianale



Int. 6.3.2.1+ 6.3.2.2 -Strada Calvello- Area
artigianale foto n° 2

**PROGRAMMA OPERATIVO ANNUALE (P.O.A.) 2024 – Progetto di Forestazione Pubblica
Progetto Generale**



Int. 6.3.3.1+ 6.3.3.2- strada comunale Madonna delle Grazie – Paolino foto n°1



Int.6.3.3.1+ 6.3.3.2- strada comunale Madonna delle Grazie – Paolino foto n°2



Int. 6.3.4.1. + 6.3.4.2 - SP.16 Calvello- Abriola foto n°1



Int. 6.3.4.1. + 6.3.4.2 - SP.16 Calvello- Abriola foto n°2

**PROGRAMMA OPERATIVO ANNUALE (P.O.A.) 2024 – Progetto di Forestazione Pubblica
Progetto Generale**



Int. 6.3.5.1 + 6.3.5.2- strada comunale Friota-Sorbaro

Foto n°1



Int. 6.3.5.1 + 6.3.5.2 strada comunale Friota-Sorbaro

Foto n°2



Int. 6.3.6.1+ 6.3.6.2 - strada comunale Fosso Santile
foto n°1



Int. 6.3.6.1+ 6.3.6.2 - strada comunale Fosso Santile
foto n°2

**PROGRAMMA OPERATIVO ANNUALE (P.O.A.) 2024 – Progetto di Forestazione Pubblica
Progetto Generale**



Latitude: 40.470917
Longitude: 15.867192
Elevation: 527.9m
Accuracy: 11.5m
Time: 31-08-2023 10:23
Note: calvello squadra 1 strada ponte di stozze

Int. 6.3.7.1+ 6.3.7.2 - strada comunale PONTE STOZZE
foto n°1



Latitude: 40.471024
Longitude: 15.867089
Elevation: 527.9m
Accuracy: 11.5m
Time: 01-09-2023 06:37
Note: calvello squadra 1 strada ponte di stozze

Int. 6.3.7.1+ 6.3.7.2 - strada comunale PONTE STOZZE
foto n°2



Int. 6.3.8.1 + 6.3.8.2- strada comunale Foresta- 1°
tratto foto n°1



Int. 6.3.8.1 + 6.3.8.2- strada comunale Foresta- 1°
tratto foto n°2

**PROGRAMMA OPERATIVO ANNUALE (P.O.A.) 2024 – Progetto di Forestazione Pubblica
Progetto Generale**




Int. 6.3.9.1 + 6.3.9.2- strada comunale Foresta-
2°tratto foto n°1



Int. 6.3.9.1 + 6.3.9.2- strada comunale Foresta-
2°tratto foto n°2




Int. 6.3.10.1+ 6.3.10.2- strada comunale Giallorenzi
foto n°1



Int. 6.3.10.1+ 6.3.10.2 - strada comunale Giallorenzi
foto n°2

**PROGRAMMA OPERATIVO ANNUALE (P.O.A.) 2024 – Progetto di Forestazione Pubblica
Progetto Generale**



Int. 6.3.11.1+ 6.3.11.2 - strada comunale del Pozzillo



Int. 6.3.12.1+ 6.3.12.2- strada della Foresta



Int. 6.3.13.1+ 6.3.13.2 - strada San Leonardo



Int. 6.3.14.1+ 6.3.14.2 - strada S. Lucia