


– Progetto di Forestazione Pubblica
Progetto Generale 2024



Int. 1.1.1 Loc. Bosco Comune fg .115 - Foto1

Int. 1.1.1 Loc. Bosco Comune fg. 115 - Foto 2



Int. 1.1.2 Loc. Bosco di Lucignano fg. 155 - Foto 3

Int. 1.1.2 Loc. Bosco di Lucignano fg. 155 - Foto 4

– Progetto di Forestazione Pubblica
Progetto Generale 2024



Latitude: 40.695097
Longitude: 16.474791
Elevation: 418.82m
Accuracy: 5.0m
Time: 13-06-2023 08:12
Note: Picciano.



Latitude: 40.695097
Longitude: 16.474791
Elevation: 418.82m
Accuracy: 5.0m
Time: 13-06-2023 08:12
Note: Picciano.

Int.1.1.5 Loc. Santuario di Picciano fg. 22-44 – Foto 5

Int. 1.1.6 Loc.Santuario di Picciano fg. 22-44 - Foto 6



Latitude: 40.612266
Longitude: 16.536877
Elevation: 464.73m
Accuracy: 5.0m
Time: 21-01-2023 08:26
Note: Diga S. Giuliano.



Latitude: 40.612266
Longitude: 16.536877
Elevation: 464.73m
Accuracy: 5.0m
Time: 21-01-2023 08:26
Note: Diga S. Giuliano.

Int. 1.1.10 Loc. Diga S. Giuliano fg 128 p.Ila 117- Foto 7



Int. 1.1.10 Loc.Diga S. Giuliano fg 128 p.Ila 117- Foto 8

– Progetto di Forestazione Pubblica
Progetto Generale 2024



Int. 6.1.5 Asta fluviale Fiume Bradano P. Bailey -Foto 9


Int. 6.1.5 Asta fluviale Fiume Bradano P. Bailey -Foto 10



Int.6.1.5 Asta fluviale F. Bradano D. S.Giuliano-Foto11

Int. 6.1.5 Asta fluviale F. Bradano D. S.Giuliano -Foto 12


– Progetto di Forestazione Pubblica
Progetto Generale 2024



Int. 6.1.4 Vasca di Accumulo San Pietro -Foto 13



Int. 6.1.4 Vasca di Accumulo San Pietro -Foto 14



Int. 6.1.3 Vasca di Accumulo S. Lucia -Foto 15



Int. 6.1.3 Vasca di Accumulo S. Lucia -Foto 16

– Progetto di Forestazione Pubblica
Progetto Generale 2024



Int.1.1.11 Pista Forestale Diga S.Giuliano-Foto 17

Int. 1.1.11 Pista Forestale Diga S.Giuliano -Foto 18



Int.7.2.4 Colle Timmari Fg. 60-62-82-83-86--Foto 19

Int. 7.2.4 Colle Timmari Fg. 60-62-82-83-86 -Foto 20

– Progetto di Forestazione Pubblica
Progetto Generale 2024



Int.6.3.1 Strada prov. Fondo Valle del Bradano-Foto 21 Int.6.3.1 Strada prov. Fondo Valle del Bradano -Foto 22

REGIONE BASILICATA | DIPARTIMENTO POLITICHE AGRICOLE E FORESTALI | IL DIRIGENTE
UFFICIO FORESTE E TUTELA DEL TERRITORIO

REGIONE BASILICATA **Comune di MATERA (Parco delle Murgia Materana)**
 Dipartimento Politiche Agricole e Forestali Referente: Geom. Mario TURTORA 345.2764883
 Ufficio Foreste e Tutela del Territorio Amministratore: Presidente Giovanni MIANULLI 335.6736714
 Via Vincenzo Verrastro, 10 Tecnico: Geom. Mario TURTORA mario.turtora@regione.basilicata.it
 POTENZA (PZ) tel. 0971696215; fax 0971668665

FORESTAZIONE 2024

N°	DESCRIZIONE ATTIVITA' LAVORATIVE RICHIESTE	CODICE TIPOLOGIA
1	Strada Murgia Timone	I
2	Strada Belvedere	I
3	Strada Ex Casello Ferroviario	I
4	Strada Madonna delle Vergini	I
5	Area Parco dei Monaci	I
6	Area Centro di Educazione Ambientale in località Pianelle	I
7	Area Centro di Educazione Ambientale Iazzo Gattini e Masseria Radogna	I

Classificazione tipologica del verde urbano

a)	giardini
b)	giardini
c)	spazi verdi di quartiere
d)	alberature stradali
e)	alberature alberati
f)	scuole
g)	strutture sportive
h)	alberature
i)	altre infrastrutture pubbliche

Dati: Pierrocco VIGGIANO - Ufficio Foreste e Tutela del Territorio P.O. Tutela Valorizzazione Gestione della Risorse Forestali - Viale V. VERRASTRO, 10 85100 Potenza - tel.0971696206 - fax.0971696206 - E-mail inform@regione.basilicata.it

REGIONE BASILICATA | DIPARTIMENTO POLITICHE AGRICOLE E FORESTALI | IL DIRIGENTE
UFFICIO FORESTE E TUTELA DEL TERRITORIO

DETTAGLIO DELLE AREE E DEGLI INTERVENTI

1) Strada Murgia Timone (Km. 2,5)
 Interventi:
 Pulizia di cannette, comprendente la rimozione di materiale depositatosi - Pulizia scarpate.
 ORTOFOTO STRALCIO RSDI

FOTO

Dati: Pierrocco VIGGIANO - Ufficio Foreste e Tutela del Territorio P.O. Tutela Valorizzazione Gestione della Risorse Forestali - Viale V. VERRASTRO, 10 85100 Potenza - tel.0971696206 - fax.0971696206 - E-mail inform@regione.basilicata.it

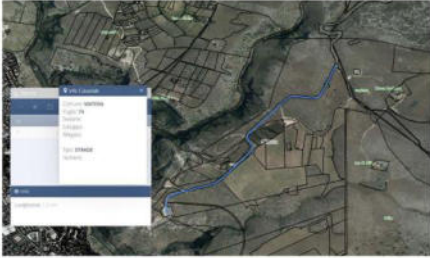
Scheda Interventi Verde Urbano e Periurbano -Foto 23

Int. 6.3.2. Strada Murgia Timone -Foto 24


– Progetto di Forestazione Pubblica
Progetto Generale 2024

REGIONE BASILICATA | DIPARTIMENTO POLITICHE AGRICOLE E FORESTALI | UFFICIO FORESTE E TUTELA DEL TERRITORIO | IL DIRIGENTE

2) Strada Belvedere (Km. 1,5)
Interventi:
Pulizia di cunette, comprendente la rimozione di materiale depositatosi - Pulizia scarapate.
ORTOFOTO STRALCIO RSDI



FOTO



Dati: Pianicola VIGGIANO - Ufficio Foreste e Tutela del Territorio P.O. Tutela Valorizzazione Gestione delle Risorse Forestali - Viale V. VERRASTRO, 19 85100 Potenza - tel.0971989035 - fax.0971989036 - E-mail inform@pianicola.viggiano@regione.basilicata.it

Int. 6.3.3 . Strada Murgia Belvedere - Foto25

REGIONE BASILICATA | DIPARTIMENTO POLITICHE AGRICOLE E FORESTALI | UFFICIO FORESTE E TUTELA DEL TERRITORIO | IL DIRIGENTE

3) Strada Ex Casello Ferroviario (Km. 2,0)
Interventi:
Pulizia di cunette, comprendente la rimozione di materiale depositatosi - Pulizia scarapate.
ORTOFOTO STRALCIO RSDI



FOTO

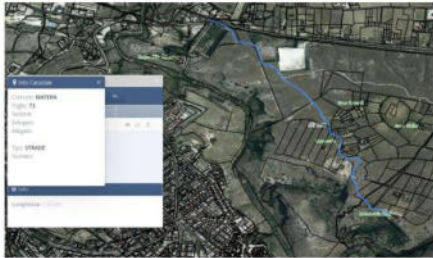


Dati: Pianicola VIGGIANO - Ufficio Foreste e Tutela del Territorio P.O. Tutela Valorizzazione Gestione delle Risorse Forestali - Viale V. VERRASTRO, 19 85100 Potenza - tel.0971989035 - fax.0971989036 - E-mail inform@pianicola.viggiano@regione.basilicata.it

Int. 6.3.4 Strada ex Casello Ferroviario -Foto 26

REGIONE BASILICATA | DIPARTIMENTO POLITICHE AGRICOLE E FORESTALI | UFFICIO FORESTE E TUTELA DEL TERRITORIO | IL DIRIGENTE

4) Strada Madonna delle Vergini (Km. 1,65)
Interventi:
Pulizia di cunette, comprendente la rimozione di materiale depositatosi - Pulizia scarapate.
ORTOFOTO STRALCIO RSDI



FOTO

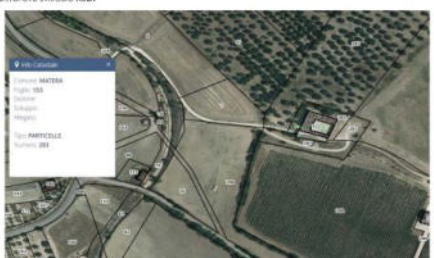


Dati: Pianicola VIGGIANO - Ufficio Foreste e Tutela del Territorio P.O. Tutela Valorizzazione Gestione delle Risorse Forestali - Viale V. VERRASTRO, 19 85100 Potenza - tel.0971989035 - fax.0971989036 - E-mail inform@pianicola.viggiano@regione.basilicata.it


Int.6.3.5 Strada Madonna delle Vergini - Foto 27

REGIONE BASILICATA | DIPARTIMENTO POLITICHE AGRICOLE E FORESTALI | UFFICIO FORESTE E TUTELA DEL TERRITORIO | IL DIRIGENTE

5) Area Parco dei Monaci
Interventi:
Pulizia dell'area mediante decespugliamento.
ORTOFOTO STRALCIO RSDI



FOTO



Dati: Pianicola VIGGIANO - Ufficio Foreste e Tutela del Territorio P.O. Tutela Valorizzazione Gestione delle Risorse Forestali - Viale V. VERRASTRO, 19 85100 Potenza - tel.0971989035 - fax.0971989036 - E-mail inform@pianicola.viggiano@regione.basilicata.it

Lat. 40.3629.08 Long. 16.3844.50 - Foto 28

– Progetto di Forestazione Pubblica
Progetto Generale 2024

REGIONE BASILICATA | DIPARTIMENTO POLITICHE AGRICOLE E FORESTALI | UFFICIO FORESTE E TUTELA DEL TERRITORIO | IL DIRIGENTE

6) Area Centro di Educazione Ambientale in località Pianelle
Interventi:
Pulizia dell'area mediante decespugliamento.
ORTOFOTO STRALCIO RSDI



FOTO




Dati: Pianicola VIGGIANO - Ufficio Foreste e Tutela del Territorio P.O. Tutela Valorizzazione Gestione della Risorse Forestali - Viale V. VERRASTRO, 10 85100 Potenza - tel.0971989035 - fax.0971989036 - E-mail inform@percnicola.viggiano@regione.basilicata.it


Lat. 40.4012.16 Long. 16.3749.43 -Foto29

REGIONE BASILICATA | DIPARTIMENTO POLITICHE AGRICOLE E FORESTALI | UFFICIO FORESTE E TUTELA DEL TERRITORIO | IL DIRIGENTE

7) Area Centro di Educazione Ambientale Iazzo Gattini e Massria Radogna
Interventi:
Pulizia dell'area mediante decespugliamento.
ORTOFOTO STRALCIO RSDI



FOTO



Dati: Pianicola VIGGIANO - Ufficio Foreste e Tutela del Territorio P.O. Tutela Valorizzazione Gestione della Risorse Forestali - Viale V. VERRASTRO, 10 85100 Potenza - tel.0971989035 - fax.0971989036 - E-mail inform@percnicola.viggiano@regione.basilicata.it

Lat. 40.4020.01 Long. 16.3746.28 - Foto 30

REGIONE BASILICATA | DIPARTIMENTO POLITICHE AGRICOLE E FORESTALI | UFFICIO FORESTE E TUTELA DEL TERRITORIO | IL DIRIGENTE

SCHEDA SEGNALAZIONE INTERVENTI DI MANUTENZIONE DEL RETICOLO IDROGRAFICO (da inviare via PEC at: forestazioni@pec.bonificabasilicata.it)

A1	COMUNE DI	MATERA	
A2	DENOMINAZIONE (da toponimo)	GRANITA DI PUGLIANO - PONTE ROMANO	
A3	LUNGHEZZA	634 9,300	
A4	LARGHEZZA MEDIA	14,20	
A5	PENDENZA	<input checked="" type="checkbox"/> SILENZA <input checked="" type="checkbox"/> MODERATA <input type="checkbox"/> MEDIOCRATA <input type="checkbox"/> ELEVATA	NOTE:
		<input type="checkbox"/> SCARSA <input checked="" type="checkbox"/> MEDIOCRE	
		<input checked="" type="checkbox"/> BUONA	
		<input type="checkbox"/> SCARSA	
A6	ACCESSIBILITA'	<input checked="" type="checkbox"/> MEDIOCRE <input type="checkbox"/> BUONA	NOTE:
		<input type="checkbox"/> SCARSA	
		<input checked="" type="checkbox"/> BUONA	
A7	PERCORRIBILITA'	<input type="checkbox"/> MEDIOCRE <input checked="" type="checkbox"/> BUONA	NOTE:
		<input type="checkbox"/> SCARSA	
		<input checked="" type="checkbox"/> BUONA	
A8	LOCALITA' ATTRAVERSATE (da toponimo)		
A9	COORDINATE	SEZIONE A MONTE LAT. SORDI: _____ LONG. EST: _____ NOTE:	
		SEZIONE A VALLE LAT. SORDI: _____ LONG. EST: _____ NOTE:	
A10	PUNTI DI SCATTO DELLE FOTO	FOTO DA: A	
B1	INTERVENTO RICHESTO	L' intervento consiste nella pulizia della vegetazione invadente il letto del torrente, mediante la rimozione di ostacoli naturali (piante, arbusti, zanghia e altra vegetazione spontanea invasiva).	
B2	LIVELLO DI PRIORITA'	H/N (DEL NUMERO COMPLESSIVO DELLE SEGNALAZIONI EFFETTUATE DAL COMUNE)	
C	COROGRAFIA/PLANIMETRIA		

Dati: Pianicola VIGGIANO - Ufficio Foreste e Tutela del Territorio P.O. Tutela Valorizzazione Gestione della Risorse Forestali - Viale V. VERRASTRO, 10 85100 Potenza - tel.0971989035 - fax.0971989036 - E-mail inform@percnicola.viggiano@regione.basilicata.it

Scheda Int. di Man. Del Reticolo Idrografico-Foto 31

REGIONE BASILICATA | DIPARTIMENTO POLITICHE AGRICOLE E FORESTALI | UFFICIO FORESTE E TUTELA DEL TERRITORIO | IL DIRIGENTE

PUNTI DI SCATTO DELLE FOTO (DA A)




FOTO



Dati: Pianicola VIGGIANO - Ufficio Foreste e Tutela del Territorio P.O. Tutela Valorizzazione Gestione della Risorse Forestali - Viale V. VERRASTRO, 10 85100 Potenza - tel.0971989035 - fax.0971989036 - E-mail inform@percnicola.viggiano@regione.basilicata.it

Lat. 40.4049.61 Long. 16.3009.70 Foto 32

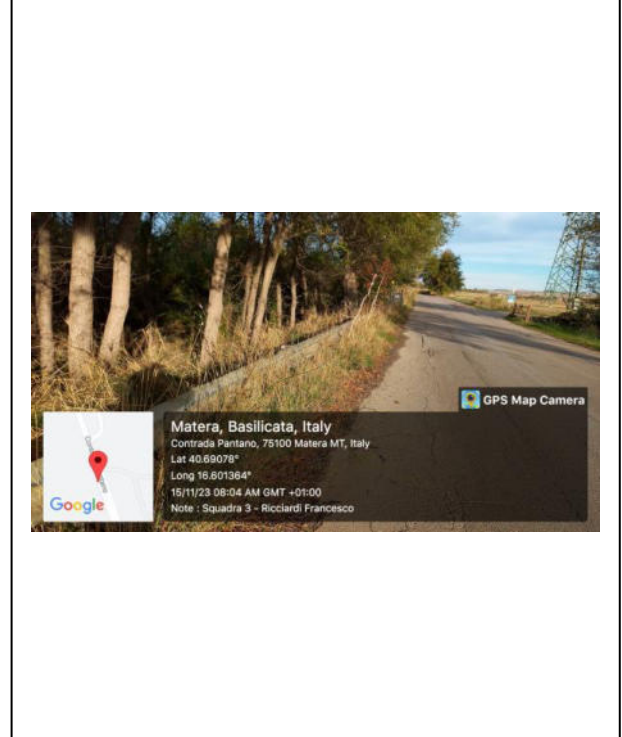
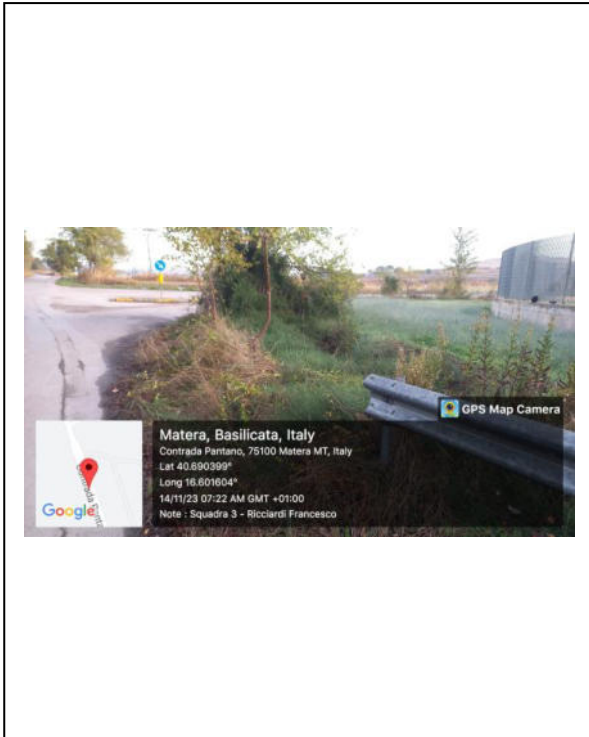
– Progetto di Forestazione Pubblica
Progetto Generale 2024

<p>REGIONE BASILICATA DIPARTIMENTO POLITICHE AGRICOLE E FORESTALI IL DIRIGENTE UFFICIO FORESTE E TUTELA DEL TERRITORIO</p> <p>BASE CARTOGRAFICA –</p>  <p>Dot. Piericola VIGGIANO - Ufficio Foreste e Tutela del Territorio P.G. Tutela Valorizzazione Gestione delle Risorse Forestali - Viale V. VERRASTRO, 10 85100 Potenza - tel.0971696033 - fax.0971696039 - E-mail: avv@regione.basilicata.it</p>	
---	--

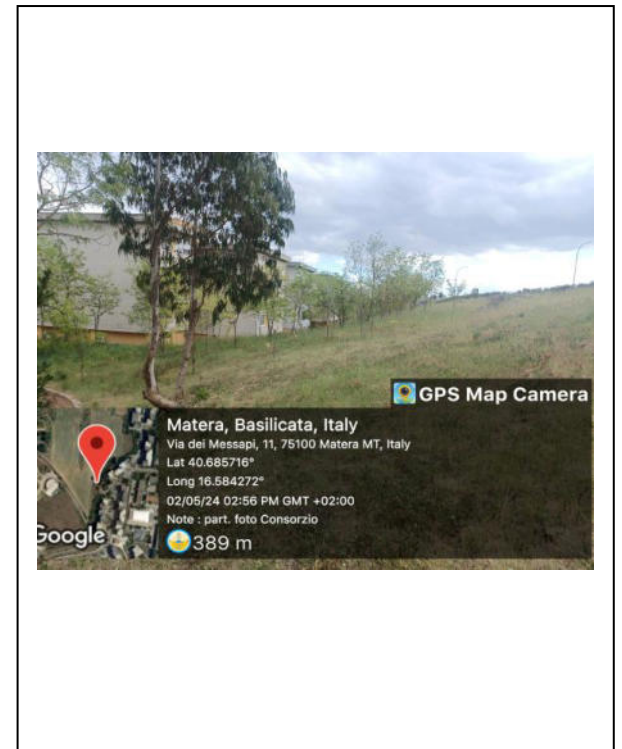

Base Cartografica - Foto33

--	--

– Progetto di Forestazione Pubblica
Progetto Generale 2024




Int. 5.1.10. Contrada Pantano



Int. 5.1.18. Pineta Via dei Messapi

– Progetto di Forestazione Pubblica
Progetto Generale 2024

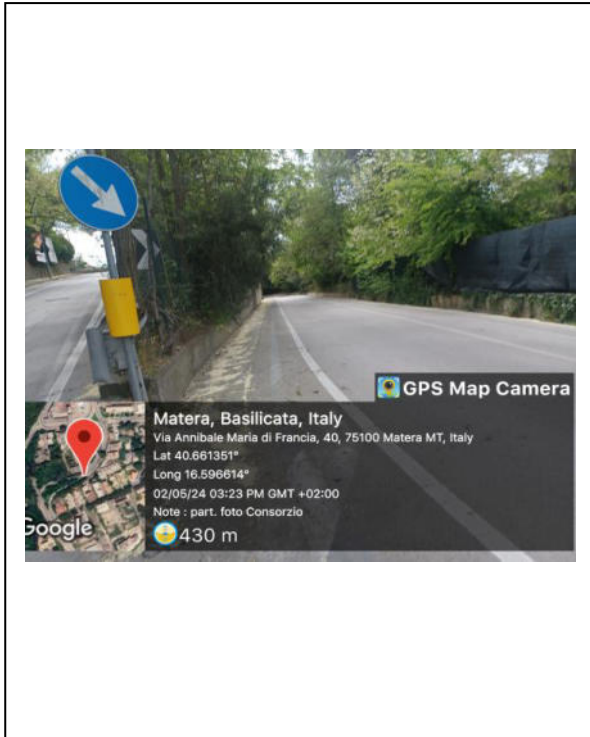


Int. 5.1.21. ASM Via dei Peucezi

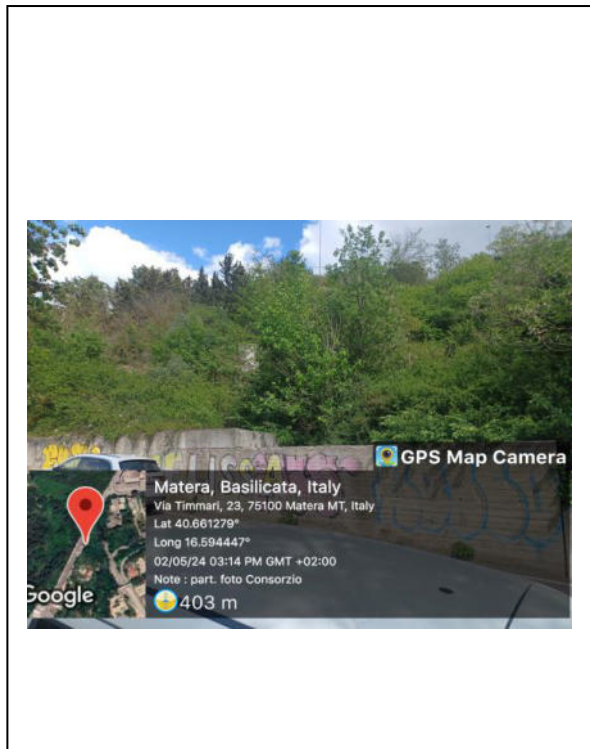


Int. 5.1.20. ASM Via Montescaglioso

– Progetto di Forestazione Pubblica
Progetto Generale 2024

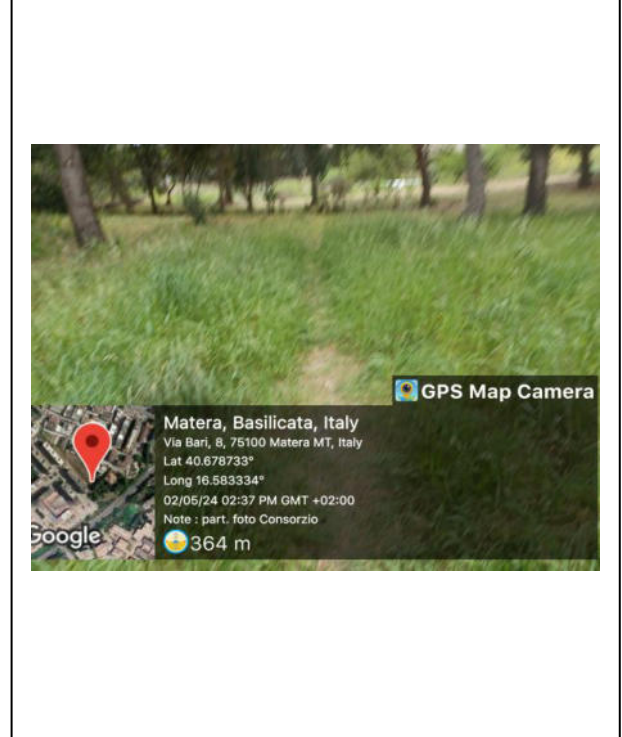
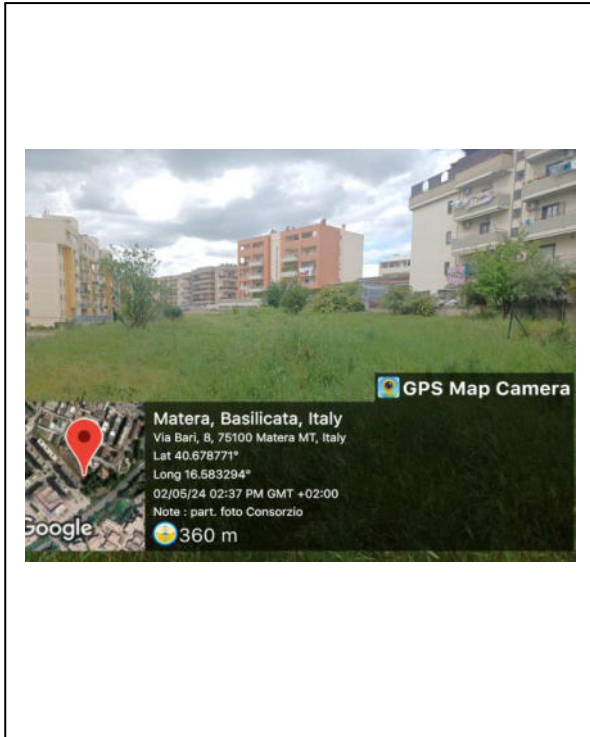


Int. 5.1.5 Via Annibale di Francia 1

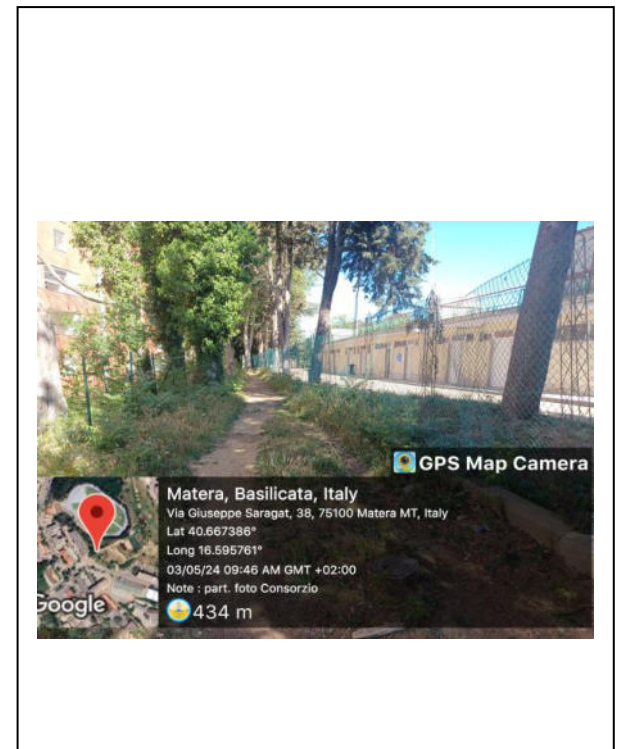
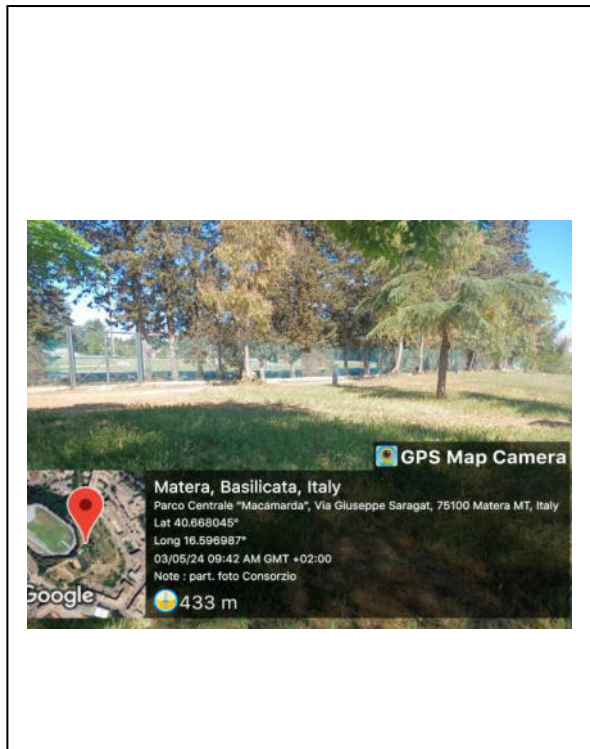


Int. 5.1.6 Via Annibale di Francia 2

– Progetto di Forestazione Pubblica
Progetto Generale 2024



Int. 5.1.12 Via Bari e Cicerone



Int. 5.1.1 Campo Scuola