

Progetto di Forestazione Pubblica Anno 2024
Progetto Generale



Int. 2.1.1 verde urbano/ Periurbano

Foto 1

Foto 2



Int. 2.1.1 Verde urbano/ Periurbano

Foto 3

Foto 4

Progetto di Forestazione Pubblica Anno 2024
Progetto Generale



Int. 2.1.1 Verde urbano/ Periurbano Foto 5



Foto 6



Int. 2.1.1 Verde urbano/ Periurbano Foto 7



Foto 8

Progetto di Forestazione Pubblica Anno 2024
Progetto Generale



Int. 1.1.1. Fascia Antincendio- Loc. Pescogrosso Foto 1

Foto 2



Int. 1.1.2 Fascia antincendio- Loc . Pescogrosso Foto 1

Foto 2

Progetto di Forestazione Pubblica Anno 2024
Progetto Generale



Int. 1.1.3 Fascia antincendio – Loc. Pescogrosso Foto 1

Foto 2



Int. 1.1.4 Fascia antincendio- Loc. Anglona Foto 1

Foto 2

Progetto di Forestazione Pubblica Anno 2024
Progetto Generale



Int. 1.2.1- 1.2.2- 1.2.3 -1.2.4 Decesp. Mez. meccanico Foto 1

Foto 2



Int. 1.2.1- 1.2.2- 1.2.3 -1.2.4 Decesp. Mez. meccanico

Foto 1

Foto 2

Progetto di Forestazione Pubblica Anno 2024
Progetto Generale



Latitude: 40.241953
Longitude: 16.553515
Elevation: 186.28m
Accuracy: 1.4m



Latitude: 40.241912
Longitude: 16.553462
Elevation: 185.48m

Int. 1.2.1- 1.2.2- 1.2.3 -1.2.4 Decesp. Mez. meccanico

Foto 1

Foto 2



Latitude: 40.244127
Longitude: 16.555937
Elevation: 263.44m



Latitude: 40.244075
Longitude: 16.555963
Elevation: 261.64m

Int. 1.2.1- 1.2.2- 1.2.3 -1.2.4 Decesp. Mez. meccanico

Foto 1

Foto 2

Progetto di Forestazione Pubblica Anno 2024
Progetto Generale



Int. 4.2.1 Pista Forestale loc. Pescogrosso Foto 1


Foto 2



Int. 4.2.2 Pista forestale- loc. Pescogrosso Foto 1

Foto 2


Progetto di Forestazione Pubblica Anno 2024
Progetto Generale



Int. 4.3.1 sentiero loc. Fontanelle

Foto 1

Foto 2



Int. 4.3.2 sentiero S. Rocco da centro abitato

Foto 1

Foto 2

Progetto di Forestazione Pubblica Anno 2024
Progetto Generale



Latitude: 40.246432
Longitude: 16.535005
Elevation: 205.12m
Accuracy: 1.5m



Latitude: 40.246432
Longitude: 16.535005
Elevation: 195.77m

Int. 4.3.3 sentiero alla Croce di Anglona

Foto 1

Foto 2



Latitude: 40.243263
Longitude: 16.461498
Elevation: 196.11m
Accuracy: 2.3m



Latitude: 40.243385
Longitude: 16.461573
Elevation: 195.51m
Accuracy: 2.3m

Int. 4.3.4 sentiero strada S. Rocco

Foto 1

Foto 2

Progetto di Forestazione Pubblica Anno 2024
Progetto Generale



Int .4.3.5 sentiero S. Francesco

Foto 1

Foto 2



Int. 4.3.6.1 sentiero Pescogrosso i Mulini

Foto 1

Foto 2

Progetto di Forestazione Pubblica Anno 2024
Progetto Generale



Int. 4.3.7 sentiero Anglona

Foto 1

Foto 2



Int. 4.3.8 sentiero Diga di Gannano Mira Mobile Foto 1

Foto 2

Progetto di Forestazione Pubblica Anno 2024
Progetto Generale



Int. 6.1.1 Torrente Pescogrosso centro abitato Foto 1

Foto 2



Int. 6.1.2 Torrente Pescogrosso parte terminale

Foto 1

Foto 2



Progetto di Forestazione Pubblica Anno 2024
Progetto Generale



Int. 6.1.3 Affluente Pescogrosso

Foto 1

Foto 2



Int. 6.1.4 Fosso Venasciolo

Foto 1

Foto 2

Progetto di Forestazione Pubblica Anno 2024
Progetto Generale



Int. 6.1.4.2 Affluente fosso Venasciolo

Foto 1

Foto 2



Int.6.1.5 fosso loc. La CANALA

Foto 1

Foto 2

Progetto di Forestazione Pubblica Anno 2024
Progetto Generale



Int. 6.1.6 Fosso Acquar Grande

Foto 1

Foto 2



Int. 6.1.7 Fosso Cantarato

Foto 1

Foto 2

Progetto di Forestazione Pubblica Anno 2024
Progetto Generale



Int. 6.1.8 Fosso Cantarato 2

Foto 1

Foto 2



Int. 6.1.9 Diga di Gannano canale di sponda Foto 1

Foto 2

Progetto di Forestazione Pubblica Anno 2024
Progetto Generale



Int. 6.1.10 fosso loc. Caprarico di sotto Foto 1

Foto 2




Int. 6.1.11 Fosso cattedrale

Foto 1

Foto 2

Progetto di Forestazione Pubblica Anno 2024
Progetto Generale



Int. 6.3.1.1 strada troilo marone-monte

Foto 1

Foto 2

Progetto di Forestazione Pubblica Anno 2024
Progetto Generale



Latitude: 40.271828
Longitude: 16.93378
Elevation: 50.5m
Accuracy: 1.1m



Latitude: 40.275067
Longitude: 16.62982
Elevation: 54.6m
Accuracy: 3.4m

Int. 6.3.1.2 Strada Troilo marone- monte

Foto 1

Foto 2



Latitude: 40.242715
Longitude: 16.461395
Elevation: 197.41m
Accuracy: 2.0m



Latitude: 40.243245
Longitude: 16.455827
Elevation: 209.37m
Accuracy: 2.0m

Int. 6.3.2.1 S.P. S. Rocco

Foto 1

Foto 2


Progetto di Forestazione Pubblica Anno 2024
Progetto Generale



Int. 6.3.2.2 S.P. S. Rocco

Foto 1

Foto 2



Int.6.3.3.1 Strada comunale Serre

Foto 1

Foto 2

Progetto di Forestazione Pubblica Anno 2024
Progetto Generale



Int. 6.3.3.2 Strada comunale Serre

Foto 1

Foto 2



Int. 6.3.4.1 Strada comunale S. maria delle Vigne Foto 1

Foto 2

Progetto di Forestazione Pubblica Anno 2024
Progetto Generale



Int. 6.3.4.2 Strada comunale S. Maria delle Vigne Foto 1


Foto 2



Int. 6.3.5.1 Strada ponte masone- Caprarico Foto 1

Foto 2

Progetto di Forestazione Pubblica Anno 2024
Progetto Generale



Int. 6.3.5.2 Strada ponte masone- Caprarico Foto 1

Foto 2



Int. 6.3.6.1 S.P. Rabatana

Foto 1

Foto 2

Progetto di Forestazione Pubblica Anno 2024
Progetto Generale



Int. 6.3.6.2 S.P. Rabatana

Foto 1

Foto 2



Int. 6.3.7.1 Strada Pantoni

Foto 1

Foto 2

Progetto di Forestazione Pubblica Anno 2024
Progetto Generale



Int. 6.3.7.2 Strada Pantoni

Foto 1

Foto 2



Int. 6.3.8.1 S.P. Tursi- ponte masone

Foto 1

Foto 2

Progetto di Forestazione Pubblica Anno 2024
Progetto Generale



Latitude: 40.245745
Longitude: 16.48857
Elevation: 142.07m



Latitude: 40.247262
Longitude: 16.493158
Elevation: 144.52m
Accuracy: 1.6m

Int. 6.3.8.2 S.P. Tursi-Ponte masone

Foto 1

Foto 2



Latitude: 40.245433
Longitude: 16.480572
Elevation: 157.09m



Latitude: 40.247107
Longitude: 16.485625

Int. 6.3.9.1 S.P. Tursi ponte masone nuovo tronco

Foto 1

Foto 2

Progetto di Forestazione Pubblica Anno 2024
Progetto Generale



Int. 6.3.9.2 S.P. Tursi ponte masone nuovo tronco Foto 1

Foto 2



Int. 6.3.10.1 Strada S.S. Quaranta - Rabatana Foto 1

Foto 2

Progetto di Forestazione Pubblica Anno 2024
Progetto Generale



Int. 6.3.10.2 Strada S.S. Quaranta - Rabatana Foto 1

Foto 2



Int. 6.3.11.1 Strada Anglona

Foto 1

Foto 2

Progetto di Forestazione Pubblica Anno 2024
Progetto Generale



Latitude: 40.24072
Longitude: 16.554078
Elevation: 231.33m



Latitude: 40.243848
Longitude: 16.553512
Elevation: 249.63m

Int. 6.3.11.2 Strada Anglona tronco 1

Foto 1

Foto 2



Latitude: 40.240465
Longitude: 16.47983
Elevation: 197.51m
Accuracy: 2.2m



Latitude: 40.240145
Longitude: 16.489027
Elevation: 195.45m
Accuracy: 2.1m

Int. 6.3.13.1 Strada cimitero- Venasciolo

Foto 1

Foto 2

Progetto di Forestazione Pubblica Anno 2024
Progetto Generale



Int. 6.3.14.1 Strada Acqua salsa 1

Foto 1

Foto 2



Int. 6.3.15.1 Strada Acqua Salsa 2

Foto 1

Foto 2

Progetto di Forestazione Pubblica Anno 2024
Progetto Generale



Int. 5.1.1 Decespugliamento loc. Pescogrosso Foto 1

Foto 2



Int. 5.1.1 Decespugliamento loc. Pescogrosso Foto 3

Foto 4

**Progetto di Forestazione Pubblica Anno 2024
Progetto Generale**