

Progetto di Forestazione Pubblica Anno 2024



Int. 1.1.1 Valsinni

- Foto1

Int. 1.1.1 Valsinni

Foto 2



Int. 1.1.1. Valsinni

- Foto 3

Int. 1.1.1. Valsinni

Foto 4

Progetto di Forestazione Pubblica Anno 2024



Int. 1.1.2 Valsinni

- Foto1

Int. 1.1.2 Valsinni

Foto 2



Int. 1.1.2. Valsinni

- Foto 3

Int. 1.1.2. Valsinni

Foto 4

Progetto di Forestazione Pubblica Anno 2024





Int. 1.1.3 Valsinni

- Foto1

Int. 1.1.3 Valsinni

Foto 2




Int. 1.1.3. Valsinni

- Foto 3

Int. 1.1.3. Valsinni

Foto 4

Progetto di Forestazione Pubblica Anno 2024




Int. 4.1.1. Valsinni

- Foto1

Int. 4.1.1.


Valsinni

Foto 2



Int. 4.1.1. Valsinni

- Foto 3



Int. 4.1.1. Valsinni

Foto 4

Progetto di Forestazione Pubblica Anno 2024



Latitude: 40.151455
Longitude: 16.466997
Elevation: 722.8m
Distance: 6.2m
Time: 30-05-2024 12:50
Note: Int. 4.1.2. manutenzione



Latitude: 40.151322
Longitude: 16.466585
Elevation: 717.8m
Distance: 6.2m
Time: 30-05-2024 12:51
Note: Int. 4.1.2. manutenzione


Int. 4.1.2. Valsinni

- Foto1

Int. 4.1.2. Valsinni


Foto 2

Foto 2



Int. 4.1.2. Valsinni

- Foto 3



Int. 4.1.2. Valsinni

Foto 4

Progetto di Forestazione Pubblica Anno 2024



Int. 4.2.1. Valsinni

- Foto1

Int. 4.2.1.

Valsinni

Foto 2



Int. 4.2.1. Valsinni


- Foto 3

Int. 4.2.1.

Valsinni

Foto 4

Progetto di Forestazione Pubblica Anno 2024




Int. 4.2.2. Valsinni

- Foto1

Int. 4.2.2.


Valsinni

Foto 2



Int. 4.2.2. Valsinni

- Foto 3



Int. 4.2.2. Valsinni

Foto 4

Progetto di Forestazione Pubblica Anno 2024



Latitude: 40.15172
Longitude: 16.467223
Elevation: 713.8m
Accuracy: 7.9m
Time: 30-05-2024 12:35
Note: int.4.2.3. manutenzione forestazione pubblica valsinni




Latitude: 40.151499
Longitude: 16.467042
Elevation: 722.8m
Accuracy: 3.5m
Time: 30-05-2024 12:38
Note: int.4.2.3. manutenzione forestazione pubblica valsinni

Int. 4.2.3. Valsinni

- Foto1


Int. 4.2.3. Valsinni

Foto 2



Int. 4.2.3. Valsinni

- Foto 3



Int. 4.2.3. Valsinni

Foto 4

Progetto di Forestazione Pubblica Anno 2024



Latitude: 40.140582
Longitude: 16.447802
Elevation: 443.71m
Accuracy: 4.5m
Time: 30-05-2024 08:10
Note: int.6.3.1.1.-6.3.1.2



Latitude: 40.142284
Longitude: 16.447802
Elevation: 443.71m
Accuracy: 4.5m
Time: 30-05-2024 08:10
Note: int.6.3.1.1.-6.3.1.2

Int. 6.3.1.1. 6.3.1.2 Valsinni - Foto1


Int. 6.3.1.1. 6.3.1.2 Valsinni Foto 2




Int. 6.3.1.1. 6.3.1.2 Valsinni - Foto 3

Int. 6.3.1.1. 6.3.1.2 Valsinni Foto 4

Progetto di Forestazione Pubblica Anno 2024



Latitude: 40.172925
Longitude: 16.451187
Elevation: 188.57m
Accuracy: 5.0m
Time: 29-05-2024 10:41
Note: int.6.3.2.1-6.3.2.2 del



Latitude: 40.170663
Longitude: 16.460409
Elevation: 264.57m
Accuracy: 6.5m
Time: 29-05-2024 10:45
Note: int.6.3.2.1-6.3.2.2 del

Int. 6.3.2.1. 6.3.2.2 Valsinni - Foto1

Int. 6.3.2.1. 6.3.2.2 Valsinni Foto 2



Latitude: 40.17693
Longitude: 16.451187
Elevation: 220.58m
Accuracy: 10.5m
Time: 29-05-2024 10:42
Note: int.6.3.2.1-6.3.2.2 del




Latitude: 40.176646
Longitude: 16.452939
Elevation: 150.55m
Accuracy: 8.5m
Time: 29-05-2024 10:37
Note: int.6.3.2.1-6.3.2.2 del

Int. 6.3.2.1. 6.3.2.2 Valsinni - Foto 3

Int. 6.3.2.1. 6.3.2.2 Valsinni Foto 4

Progetto di Forestazione Pubblica Anno 2024




Int. 6.3.3.1. 6.3.3.2 Valsinni - Foto1

Int. 6.3.3.1. 6.3.3.2 Valsinni Foto 2




Int. 6.3.3.1. 6.3.3.2 Valsinni - Foto 3



Int. 6.3.3.1. 6.3.3.2. Valsinni Foto 4

Progetto di Forestazione Pubblica Anno 2024





Int. 6.3.4.1. 6.3.4.2 Valsinni

Foto1

Int. 6.3.4.1. 6.3.4.2 Valsinni

Foto 2



Int. 6.3.4.1. 6.3.4.2 Valsinni

- Foto 3

Int. 6.3.4.1. 6.3.4.2.

Foto 4

Progetto di Forestazione Pubblica Anno 2024



Int. 6.3.5.1. 6.3.5.2 Valsinni

Foto 1

Int. 6.3.5.1. 6.3.5.2 Valsinni

Foto 2



Int. 6.3.5.1. 6.3.5.2 Valsinni

- Foto 3

Int. 6.3.5.1. 6.3.5.2.

Foto 4

Progetto di Forestazione Pubblica Anno 2024




Int. 6.3.6.1. 6.3.6.2 Valsinni

Foto1

Int. 6.3.6.1. 6.3.6.2 Valsinni

Foto 2



Int. 6.3.6.1. 6.3.6.2 Valsinni

- Foto 3

Int. 6.3.6.1. 6.3.6.2.

Foto 4

Progetto di Forestazione Pubblica Anno 2024



Latitude: 40.167124
Longitude: 16.447805
Elevation: 302.57m
Accuracy: 7.3m
Time: 29-05-2024 11:19
Note: Int.6.3.7.1-6.3.7.2 del. scarpata e pulizia svincolo strada Valle D'Arno.



Latitude: 40.162175
Longitude: 16.453793
Elevation: 454.84m
Accuracy: 10.0m
Time: 29-05-2024 11:24
Note: Int.6.3.7.1-6.3.7.2 del. scarpata e pulizia svincolo strada Valle D'Arno.

Int. 6.3.7.1. 6.3.7.2 Valsinni

Foto1

Int. 6.3.7.1. 6.3.7.2 Valsinni

Foto 2



Latitude: 40.163712
Longitude: 16.454968
Elevation: 452.64m
Accuracy: 7.0m
Time: 29-05-2024 11:26
Note: Int.6.3.7.1-6.3.7.2 del. scarpata e pulizia svincolo strada Valle D'Arno.



Latitude: 40.163285
Longitude: 16.451834
Elevation: 431.6m
Accuracy: 8.0m
Time: 29-05-2024 11:23
Note: Int.6.3.7.1-6.3.7.2 del. scarpata e pulizia svincolo strada Valle D'Arno.

Int. 6.3.7.1. 6.3.7.2 Valsinni

- Foto 3

Int. 6.3.7.1. 6.3.7.2.

Foto 4

Progetto di Forestazione Pubblica Anno 2024



Latitude: 40.154466
Longitude: 16.470013
Elevation: 863.8m
Accuracy: 6.0m
Time: 29-05-2024 09:33
Name: Int. 6.3.8.1. 6.3.8.2



Latitude: 40.15748
Longitude: 16.472671
Elevation: 616.8m
Accuracy: 12.5m
Time: 29-05-2024 09:35
Name: Int. 6.3.8.1. 6.3.8.2

Int. 6.3.8.1. 6.3.8.2 Valsinni

Foto1

Int. 6.3.8.1. 6.3.8.2 Valsinni

Foto 2



Latitude: 40.152393
Longitude: 16.470402
Elevation: 672.82m
Accuracy: 4.0m
Time: 29-05-2024 09:21
Name: Int. 6.3.8.1. 6.3.8.2



Latitude: 40.152054
Longitude: 16.470283
Elevation: 698.35m
Accuracy: 4.0m
Time: 29-05-2024 09:26
Name: Int. 6.3.8.1. 6.3.8.2

Int. 6.3.8.1. 6.3.8.2 Valsinni

- Foto 3

Int. 6.3.8.1. 6.3.8.2.

Foto 4

Progetto di Forestazione Pubblica Anno 2024



Int. 6.3.3.1. 6.3.3.2 frana st Castagna Escavatore Valsinni Foto1

Int. 6.3.3.1. 6.3.3.2 frana st Castagna Escavatore Valsinni Foto 2



Int. 6.3.3.1. 6.3.3.2 frana st Castagna Escavatore – Foto 3

Int. 6.3.3.1. 6.3.3.2. frana st Castagna Escavatore Foto 4

