


**PROGRAMMA OPERATIVO ANNUALE (P.O.A.) 2024 – Progetto di Forestazione Pubblica  
Progetto Generale**



Int.1.1.1 – Bosco Magrizzi - Foto 1


Int.1.1.1 – Bosco Magrizzi - Foto 2



Int. 2.1.1 – Verde Urbano e Periurbano - Foto 1



Int. 2.1.1 – Verde Urbano e Periurbano - Foto 2

**PROGRAMMA OPERATIVO ANNUALE (P.O.A.) 2024 – Progetto di Forestazione Pubblica  
Progetto Generale**



Int.4.2.1 – Magrizzi – Ulivo S. Andrea – Foto 1

Int.4.2.1 – Magrizzi – Ulivo S. Andrea – Foto 2



Int.4.3.1 – Sentiero Cascate Mastrociardo – Foto 1


Int.4.3.1 – Sentiero Cascate Mastrociardo – Foto 2

**PROGRAMMA OPERATIVO ANNUALE (P.O.A.) 2024 – Progetto di Forestazione Pubblica  
Progetto Generale**



Int.5.1.1 – Bosco Cerasani – Foto 1


Int.5.1.1 – Bosco Cerasani – Foto 2



Int.5.1.1 – Bosco Cerasani – Foto 3

Int.5.1.1 – Bosco Cerasani – Foto 4

**PROGRAMMA OPERATIVO ANNUALE (P.O.A.) 2024 – Progetto di Forestazione Pubblica  
Progetto Generale**



Int.6.2.1 – Protez. Civile-Fosso Castronuovo – Foto 1


Int.6.2.1 – Protez. Civile-Fosso Castronuovo – Foto 2



Int.6.2.1 – Protez. Civile-Fosso Castronuovo – Foto 3


Int.6.2.1 – Protez. Civile-Fosso Castronuovo – Foto 4

**PROGRAMMA OPERATIVO ANNUALE (P.O.A.) 2024 – Progetto di Forestazione Pubblica  
Progetto Generale**



Int.6.3.1.1 – Acqua Cantore - Foto 1


Int.6.3.1.1 – Acqua Cantore - Foto 2



Int. 6.3.2.1 – Covile – Incr. Virviruni - Foto 1

Int. 6.3.2.1 – Covile – Incr. Virviruni - Foto 2

**PROGRAMMA OPERATIVO ANNUALE (P.O.A.) 2024 – Progetto di Forestazione Pubblica  
Progetto Generale**



Int.6.3.3.1 - Pulito – Foto 1

Int.6.3.3.1 - Pulito – Foto 2



Int.6.3.4.1 - Murgitelle – Foto 1

Int.6.3.4.1 - Murgitelle – Foto 2

**PROGRAMMA OPERATIVO ANNUALE (P.O.A.) 2024 – Progetto di Forestazione Pubblica  
Progetto Generale**




Int.6.3.5.1 – Cordanile – Foto 1



Int.6.3.5.1 – Cordanile – Foto 2




Int.6.3.6.1 - Celomachino – Foto 1




Int.6.3.6.1 - Celomachino – Foto 2

**PROGRAMMA OPERATIVO ANNUALE (P.O.A.) 2024 – Progetto di Forestazione Pubblica**  
**Progetto Generale**



Int.6.3.7.1 - Marsilio – Foto 1

Int.6.3.7.1 - Marsilio – Foto 2



Int.6.3.8.1 – S. Angelo – Foto 1

Int.6.3.8.1 – S. Angelo – Foto 2



**PROGRAMMA OPERATIVO ANNUALE (P.O.A.) 2024 – Progetto di Forestazione Pubblica  
Progetto Generale**



Int.6.3.8.1 - S. Angelo – Foto 1

Int.6.3.8.1 - S. Angelo – Foto 2



Int.6.3.9.1 - Vurro – Foto 1

Int.6.3.9.1 - Vurro – Foto 2


**PROGRAMMA OPERATIVO ANNUALE (P.O.A.) 2024 – Progetto di Forestazione Pubblica  
Progetto Generale**



Int.6.3.10.1 - Pantone – Foto 1



Int.6.3.10.1 - Pantone – Foto 2



Int.6.3.11 - Dietro le Croci – Foto 1





Int.6.3.11 - Dietro le Croci – Foto 2

**PROGRAMMA OPERATIVO ANNUALE (P.O.A.) 2024 – Progetto di Forestazione Pubblica  
Progetto Generale**



Int.6.3.12 - Terzo – Foto 1

Int.6.3.12 - Terzo – Foto 2



Int.6.3.13 - Tufara - Mavilio – Foto 1


Int.6.3.13 -Tufara - Mavilio – Foto 2

**PROGRAMMA OPERATIVO ANNUALE (P.O.A.) 2024 – Progetto di Forestazione Pubblica  
Progetto Generale**



Int.6.3.14 - Prastio - Scalicella – Foto 1


Int.6.3.14 - Prastio - Scalicella – Foto 2



Int.6.3.15 - Cangelo – Foto 1

Int.6.3.15 - Cangelo – Foto 2


**PROGRAMMA OPERATIVO ANNUALE (P.O.A.) 2024 – Progetto di Forestazione Pubblica  
Progetto Generale**




Int.6.3.16 - Costa dei Corvi – Foto 1



Int.6.3.16 - Costa dei Corvi – Foto 2



Int.6.3.17 - Scorticata – Foto 1



Int.6.3.17 - Scorticata – Foto 2


**PROGRAMMA OPERATIVO ANNUALE (P.O.A.) 2024 – Progetto di Forestazione Pubblica  
Progetto Generale**



Int.6.3.18 - Vasche Calluzzi – Foto 1



Int.6.3.18 - Vasche Calluzzi – Foto 2




Int.6.3.19 - Vasca Camminarea – Foto 1




Int.6.3.19 - Vasca Camminarea – Foto 2

**PROGRAMMA OPERATIVO ANNUALE (P.O.A.) 2024 – Progetto di Forestazione Pubblica  
Progetto Generale**



Int.6.3.20 - Sciarco – Foto 1


Int.6.3.20 - Sciarco – Foto 2



Int.6.3.21 - Frantoio – Foto 1

Int.6.3.21 - Frantoio – Foto 2

**PROGRAMMA OPERATIVO ANNUALE (P.O.A.) 2024 – Progetto di Forestazione Pubblica  
Progetto Generale**



Int.6.3.22 – S. Maria -Tifirizzi – Foto 1

Int.6.3.22 – S. Maria -Tifirizzi – Foto 2



Int.6.3.23 – Sella del Titolo – Foto 1

Int.6.3.23 – Sella del Titolo – Foto 2



**PROGRAMMA OPERATIVO ANNUALE (P.O.A.) 2024 – Progetto di Forestazione Pubblica  
Progetto Generale**



Int.6.3.27 – Catuna – Foto 1



Int.6.3.27 – Catuna – Foto 2



Int.6.3.27 – Catuna – Foto 3



Int.6.3.27 – Catuna – Foto 4