

**PROGRAMMA OPERATIVO ANNUALE (P.O.A.) 2024 – Progetto di Forestazione Pubblica
Progetto Generale**



Int. 1.1.1 Viale Tagliafuoco Loc. Bosco Difesa Foto1

Foto 2



Int. 1.1.4 Viale Tagliafuoco Loc. Centro Urbano Foto 3

Foto 4

PROGRAMMA OPERATIVO ANNUALE (P.O.A.) 2024 – Progetto di Forestazione Pubblica
Progetto Generale



Int. 2.1.1 Area Verde Mulino La Torna Foto5

Foto 6



Int. 2.1.1 Area Attrezzata Bosco Difesa Foto 7



Foto 8

**PROGRAMMA OPERATIVO ANNUALE (P.O.A.) 2024 – Progetto di Forestazione Pubblica
Progetto Generale**



Int. 4.3.1 Sentiero S. Antonio Abate Foto 9

Foto 10



Int. 4.3.3 Sentiero Madonna di Loreto Foto 11

Foto 12

**PROGRAMMA OPERATIVO ANNUALE (P.O.A.) 2024 – Progetto di Forestazione Pubblica
Progetto Generale**



Int. 4.3.5 Sentiero Mulino La Torna - Foto13

Foto 14



Int. 4.3.5 Sentiero S. Michele Foto 15

Foto 16

**PROGRAMMA OPERATIVO ANNUALE (P.O.A.) 2024 – Progetto di Forestazione Pubblica
Progetto Generale**



Int. 5.1.1 Bosco Difesa Foto17

Foto 18



Int. 6.1.2 Fosso La Torna Foto 19

Foto 20

**PROGRAMMA OPERATIVO ANNUALE (P.O.A.) 2024 – Progetto di Forestazione Pubblica
Progetto Generale**



Int. 6.2.3 Canalette Strada La Torna Foto 21

Foto 22



Int. 6.3.1 Strada Beata Maria Angelica Foto 23

Foto 24

**PROGRAMMA OPERATIVO ANNUALE (P.O.A.) 2024 – Progetto di Forestazione Pubblica
Progetto Generale**



Int. 6.3.2 Strada Castelluccio - Agromonte Foto 25

Foto 26



Int. 6.3.4 Strada S. Abico Foto 27


Foto 28

PROGRAMMA OPERATIVO ANNUALE (P.O.A.) 2024 – Progetto di Forestazione Pubblica
Progetto Generale



Int. 6.3.5 Strada Lavatoio Foto 29


Foto 30



Int. 6.3.7 Strada Perruttiero Foto 31

Foto 32

**PROGRAMMA OPERATIVO ANNUALE (P.O.A.) 2024 – Progetto di Forestazione Pubblica
Progetto Generale**



Int. 6.3.8 Strada Iacolonei Foto 33

Foto 34



Int. 6.3.12 Strada San Gaetano Foto 35

Foto 36