

PROGRAMMA OPERATIVO ANNUALE (P.O.A.) 2024 – Progetto di Forestazione Pubblica
Progetto Generale



Latitude: 40.129528
Longitude: 16.224791
Elevation: 741.15m
Accuracy: 7.0m
Note: angari prima

Int.1.1.1 Tempa Angari- Foto1



Latitude: 40.120736
Longitude: 16.206924
Elevation: 693.07m
Accuracy: 3.5m
Note: verde pubblico

Int. 2.1.1 Verde Urbano- Foto 1



Latitude: 40.052988
Longitude: 16.161282
Elevation: 611.03m
Accuracy: 3.5m
Note: sentiero sagittario pulito

Int.4.1.1 Lo. Sagittario – Foto 1



Latitude: 40.065389
Longitude: 16.149811
Elevation: 588.9m
Accuracy: 2.5m
Note: pista taglia fuoco pietrapica

Int.4.1.2 Loc. Pietrapica - Foto 1

PROGRAMMA OPERATIVO ANNUALE (P.O.A.) 2024 – Progetto di Forestazione Pubblica
Progetto Generale



Int. 4.2.1 Sentiero Beato Giovanni- Foto1



Int. 4.2.2 Sentiero coast to coast -Foto 1



Int.5.1.1 Loc. Grottole – Foto 1



Int.6.1.1 Fosso Gallinaro - Foto 1

**PROGRAMMA OPERATIVO ANNUALE (P.O.A.) 2024 – Progetto di Forestazione Pubblica
Progetto Generale**



Int.6.1.2 Diramazione fosso Isca - Foto1



Int. 6.1.3 Torrente Frido - Foto 1



Int. 6.1.4 fosso della Foresta – Foto 1



6.1.5 fosso Cicurelle - Foto 1


**PROGRAMMA OPERATIVO ANNUALE (P.O.A.) 2024 – Progetto di Forestazione Pubblica
Progetto Generale**




Int. 6.1.6 fosso Zinzolo- Foto1



Int. 6.2.1 canale Bonifica Foto 1



Int.6.2.2 Loc. Spirito Santo – Foto 1



Int. 6.2.3 Loc. Sagittario - Foto 1

**PROGRAMMA OPERATIVO ANNUALE (P.O.A.) 2024 – Progetto di Forestazione Pubblica
Progetto Generale**



Int.6.2.4 canale Mancuoso - Foto1



Int. 6.2.5 Loc. Serrone - Foto 1



Int. 6.2.6 Loc. Pietrapica – Foto 1



Int.6.3.1 Loc. Scala Magnano - Foto 1


**PROGRAMMA OPERATIVO ANNUALE (P.O.A.) 2024 – Progetto di Forestazione Pubblica
Progetto Generale**



Int.6.3.2 Loc. Mancuoso - Foto1



Int. 6.3.3 Loc. Molioto - Foto 1



Int. 6.3.4 Loc. Armirosse – Foto 1



Int.6.3.5 Loc. Capriccio Vertunno Foto 1


PROGRAMMA OPERATIVO ANNUALE (P.O.A.) 2024 – Progetto di Forestazione Pubblica
Progetto Generale



Int.6.3.6 Loc. Cupolo - Foto1



Int. 6.3.7 Loc. Ponte - Foto 1




Int.6.3.8 Loc. Ischia – Foto 1




Int. 6.3.9 Loc. Giardini del Vescovo Foto 1


PROGRAMMA OPERATIVO ANNUALE (P.O.A.) 2024 – Progetto di Forestazione Pubblica
Progetto Generale




Int.6.3.10 Loc. Don Fabio - Foto1



Int. 6.3.11 Loc. Corige - Foto 1



Int. 6.3.12 Loc. Foresta – Foto 1



Int. 6.3.13 Loc. Tempa Angari - Foto 1

**PROGRAMMA OPERATIVO ANNUALE (P.O.A.) 2024 – Progetto di Forestazione Pubblica
Progetto Generale**



Int.6.3.14 Loc. Savino Vito - Foto1



Int. 6.3.15 Loc. Cotura Ricolia - Foto 1



Int. 6.3.16 Loc. Dietro le Mura – Foto 1



Int. 6.3.17 Loc. Tuvolo- Foto 1


**PROGRAMMA OPERATIVO ANNUALE (P.O.A.) 2024 – Progetto di Forestazione Pubblica
Progetto Generale**



Int. 6.3.18 Loc. Serrone - Foto1



Int. 6.3.19 Loc. Valle Pastori - Foto 1




Int.6.3.20 Loc. Sagittario – Foto 1




Int. 6.3.21 Loc. Grottole - Foto 1

**PROGRAMMA OPERATIVO ANNUALE (P.O.A.) 2024 – Progetto di Forestazione Pubblica
Progetto Generale**



Int. 6.3.22 Loc. Pietrapica - Foto1

Int. 6.3.23 Loc. Battifarano - Foto 1



Int. – Foto 3

Foto 4