

**PROGRAMMA OPERATIVO ANNUALE (P.O.A.) 2024 –Progetto di Forestazione Pubblica  
Progetto Generale**



Int. 1 - Foto 1 - fascia ponte grande San Vito



Int. 1 - Foto 1 – fascia Tirone



Int. 2 – Foto 1 - area verde pic- nic Filoto



Int. 4. - Foto 1 – sentiero forestale Cammartino


**PROGRAMMA OPERATIVO ANNUALE (P.O.A.) 2024 –Progetto di Forestazione Pubblica  
Progetto Generale**




Int. 4. - Foto 1 – sentiero “La via del sale” -Sorba



Int. 5. - Foto 1 – bosco Coccovello loc. Fontanelle



Int. 6.1 - Foto 1 – imp. nto sollevamento Fiumicello



Int. 6.1 - Foto 1 – vasca di accumulo Mascalcia

**PROGRAMMA OPERATIVO ANNUALE (P.O.A.) 2024 –Progetto di Forestazione Pubblica  
Progetto Generale**



Int. 6.1 - Foto 1 – fosso Prato



Int. 6.1 - Foto 1 - fosso Molingiuolo



Int. 6.2 - Foto 1 – canaletta Filoto



Int. 6.2 - Foto 1 - canaletta Vignale

**PROGRAMMA OPERATIVO ANNUALE (P.O.A.) 2024 –Progetto di Forestazione Pubblica  
Progetto Generale**




Latitude: 40.08  
Longitude: 15.761368  
Elevation: 385.65m




Latitude: 40.076914  
Longitude: 15.744794  
Elevation: 493.59m  
Accuracy: 6.0m

Int. 6.2 - Foto 1 – canaletta via dei Longobardi

Int. 6.3 - Foto 1 - strada Sovereto-Patricello-Capo Elce



Latitude: 40.076416  
Longitude: 15.760265  
Elevation: 382.66m



Latitude: 40.061098  
Longitude: 15.765608  
Elevation: 373.73m  
Accuracy: 2.0m


Int. 6.3 - Foto 1 – strada Pasquali

Int. 6.3 - Foto 1 – strada Prastiole

**PROGRAMMA OPERATIVO ANNUALE (P.O.A.) 2024 –Progetto di Forestazione Pubblica  
Progetto Generale**




Int. 6.3 - Foto 1 - strada comunale Carpineta



Int. 6.3 – Foto 1 – strada comunale Aradonica



Int. 6.4 – Foto 1 – realizzazione staccionata San Costantino



Int. 6.4 - Foto 1 - ripristino staccionata Rotale