


**PROGRAMMA OPERATIVO ANNUALE (P.O.A.) 2024 – Progetto di Forestazione Pubblica  
Progetto Generale**



**INTERVENTO 1.2.3 Grassano Fg.12 Part. 103-1302- Strada comunale Cinti - Perimetro cinti**

**Foto n 1**



**INTERVENTO 1.1.1 Grassano FG.15 P.223-224-225-226-227-1034-1035**

**Foto n. 2**

**PROGRAMMA OPERATIVO ANNUALE (P.O.A.) 2024 – Progetto di Forestazione Pubblica  
Progetto Generale**



INTERVENTO 1.3.1 Grassano Fg.12 part.634-656-1321 -453-458-2048 (Area Via Garibaldi e Puntone)  
Foto n 3



INTERVENTO 1.2.2 LOC : Grassano Fg,12 P.103-1302

Foto n. 4

**PROGRAMMA OPERATIVO ANNUALE (P.O.A.) 2024 – Progetto di Forestazione Pubblica  
Progetto Generale**



INTERVENTO 6.3.1.1 Grassano Fg.13-7-14 strada Comunale strettolone Foto n 5



INTERVENTO 6.3.2.1 Grassano Fg.6-4 strada Comunale Tilea


Foto n. 6

**PROGRAMMA OPERATIVO ANNUALE (P.O.A.) 2024 – Progetto di Forestazione Pubblica  
Progetto Generale**



INTERVENTO 6.3.4.1 Grassano Fg.6 Strada Comunale Tilea - Manche

Foto n 7



INTERVENTO 6.3.5.1 Grassano Fg.13-7-8 Strada Comunale Acqua Salsa

Foto n. 8

**PROGRAMMA OPERATIVO ANNUALE (P.O.A.) 2024 – Progetto di Forestazione Pubblica  
Progetto Generale**



INTERVENTO 6.3.6.1 Grassano Fg.13 Strada Vicinale Manche d'Inferno


Foto n 9



INTERVENTO 6.3.7.1 Grassano Fg.Strada Vicinale Manche d'Inferno 2-

Foto n. 10

**PROGRAMMA OPERATIVO ANNUALE (P.O.A.) 2024 – Progetto di Forestazione Pubblica  
Progetto Generale**



INTERVENTO 6.3.8.1 Grassano Fg.16 Tratturo Grottole Grassano primo tratto

Foto n 11



INTERVENTO 6.3.9.1 Grassano Fg.17 Trattuto Grassano Grottole secondo tratto


Foto n. 12

**PROGRAMMA OPERATIVO ANNUALE (P.O.A.) 2024 – Progetto di Forestazione Pubblica  
Progetto Generale**



**INTERVENTO** Intervento 6.3.10.1 Grassano Fg.13 Strada Comunale Serra Martello

Foto n 13



**INTERVENTO** 6.3.11.1 Grassano Fg. 11 STRADA COMUNALE gianvincenza

Foto n. 14

**PROGRAMMA OPERATIVO ANNUALE (P.O.A.) 2024 – Progetto di Forestazione Pubblica  
Progetto Generale**



INTERVENTO 6.3.13.1 Grassano Fg.13-14 Strada Comunale S. Lucia

Foto n 15




INTERVENTO 6.3.14.1 Grassano Fg.31-27-23-16-17 Strada Comunale Petrullo

Foto n. 16




**PROGRAMMA OPERATIVO ANNUALE (P.O.A.) 2024 – Progetto di Forestazione Pubblica  
Progetto Generale**



**INTERVENTO 6.3.15.1** Grassano Fg.15 Strada Comunale Marruggio

**Foto n 17**



**INTERVENTO 6.3.16.1** Grassano Fg.15 Strada Comunale Mulino

**Foto n.18**

**PROGRAMMA OPERATIVO ANNUALE (P.O.A.) 2024 – Progetto di Forestazione Pubblica  
Progetto Generale**



INTERVENTO 6.3.17.1 Grassano Fg.26-29-28 Strada Consortile Distretto 3


Foto n 19



INTERVENTO 6.3.18.1 Grassano Fg.30 Strada Comunale Spineto


Foto n. 18

**PROGRAMMA OPERATIVO ANNUALE (P.O.A.) 2024 – Progetto di Forestazione Pubblica  
Progetto Generale**



INTERVENTO 6.3.19.1 Grassano Fg.30-31 Strada Comunale Macchitelle 1

Foto n 19



INTERVENTO 6.3.20.1 Grassano Fg.30 Strada Comunale Macchitelle 2

Foto n. 20

**PROGRAMMA OPERATIVO ANNUALE (P.O.A.) 2024 – Progetto di Forestazione Pubblica  
Progetto Generale**



INTERVENTO 6.3.21.1 Grassano Fg.11-10-18-24 Strada Comunale Cugno di Noce

Foto n 21



INTERVENTO 6.3.22.1 Grassano Fg.2 Strada Comunale Calderasi

Foto n.22

**PROGRAMMA OPERATIVO ANNUALE (P.O.A.) 2024 – Progetto di Forestazione Pubblica  
Progetto Generale**



INTERVENTO 6.3.23.1 Grassano Fg.11 Part. Strade Fg.3 Strade STR. Com. Piano del Pepe

Foto n 23



INTERVENTO 6.3.29.1 Grassano Fg.15 Via Cimitero Foto n. 24

**PROGRAMMA OPERATIVO ANNUALE (P.O.A.) 2024 – Progetto di Forestazione Pubblica  
Progetto Generale**



INTERVENTO 6.3.3.1 Grassano Fg.6 -3 Strada Comunale Manche 1

Foto n 25




INTERVENTO 2.1.1 GRASSANO VERDE URBANO E PERIURBANO Zona Pip Calvario

Foto n. 26

**PROGRAMMA OPERATIVO ANNUALE (P.O.A.) 2024 – Progetto di Forestazione Pubblica  
Progetto Generale**



INTERVENTO 2.1.1 Grassano Vede urbano e periurbano Zona PIO S. Lucia Foto n 27




INTERVENTO 1.1.3 Grassano F.6-12 Part. Strada Comunale 2 Cinti - Fascia tagliafuoco attivo vede Foto n. 28

**PROGRAMMA OPERATIVO ANNUALE (P.O.A.) 2024 – Progetto di Forestazione Pubblica  
Progetto Generale**



INTERVENTO 3.2.4.1 Grassano Fg.12 part. 634 - Strade – Zona Garibaldi Foto n 29



INTERVENTO 4.2.1 Grassano Fg.6 Strada Manche 2

Foto n. 30



**PROGRAMMA OPERATIVO ANNUALE (P.O.A.) 2024 – Progetto di Forestazione Pubblica  
Progetto Generale**



INTERVENTO 4.2.2 Grassano Fg.11 Strada Cupolo

Foto n 31



INTERVENTO 4.2.3 Grassano Fg.6 Strada Vicinale Fontanelle

Foto n. 32

**PROGRAMMA OPERATIVO ANNUALE (P.O.A.) 2024 – Progetto di Forestazione Pubblica  
Progetto Generale**



INTERVENTO 5.1.3 Grassano Fg.15 p.223-224-225-455-459-456 Pineta Sotto il cimitero Foto n 33



INTERVENTO 5.2.4 Grassano Fg.16 p.583-717-713-557-94 Rimboschimento Fosso Spineto Foto n. 34

**PROGRAMMA OPERATIVO ANNUALE (P.O.A.) 2024 – Progetto di Forestazione Pubblica  
Progetto Generale**



Latitude: 40.641141  
Longitude: 16.366184  
Elevation: 148.75m  
Accuracy: 6565.0m  
Note: GRASSANO Grassano

INTERVENTO 1.1.2 Grassano Fg.16 part.583-717-557-713-94 Fosso Spineto Foto n 35



Latitude: 40.634105  
Longitude: 16.27576  
Elevation: 538.45m

INTERVENTO 3.2.2.2 Grassano Fg.12 p.103 -Strade – Strada Comunale Cinti - Zona cinti

Foto n. 36

**PROGRAMMA OPERATIVO ANNUALE (P.O.A.) 2024 – Progetto di Forestazione Pubblica  
Progetto Generale**



INTERVENTO 6.1.11.3 Grassano F.11 Fosso fra SP 1 e Tratturo Grottole Grassano

Foto n 37



INTERVENTO 6.1.12.3 Grassano F.31 Fosso Manche

Foto n. 38

**PROGRAMMA OPERATIVO ANNUALE (P.O.A.) 2024 – Progetto di Forestazione Pubblica  
Progetto Generale**



INTERVENTO 6.15.1 Grassano Fg.31 Canale Macchitelle + F.27 St. Com. Spineto e F.sso Spineto Foto n 39



INTERVENTO 6.1.6.2 Grassano Fg.28-29-26-30-31 Canaletta Irrigazione - Distribuzione Principale Distretto 3  
(tratto A) Foto n. 40

**PROGRAMMA OPERATIVO ANNUALE (P.O.A.) 2024 – Progetto di Forestazione Pubblica  
Progetto Generale**



INTERVENTO Foto 6.1.12.3 Grassano Fg.31 Fosso delle Manche


Foto n. 41



INTERVENTO 6.1.13.3 Grassano Fg.29 part. Acque Fosso Giardini 1 Fosso dei Cupoli

Foto n.42

**PROGRAMMA OPERATIVO ANNUALE (P.O.A.) 2024 – Progetto di Forestazione Pubblica  
Progetto Generale**



INTERVENTO 6.4.2.1 Grassano Fg.11 Par.656-634 e strade pubbliche - Zona Garibaldi Foto n.43



INTERVENTO 6.4.3.1 Grassano Fg.12 part.103 Zona Cinti


Foto n.44

**PROGRAMMA OPERATIVO ANNUALE (P.O.A.) 2024 – Progetto di Forestazione Pubblica  
Progetto Generale**



INTERVENTO 6.2.1.1 Grassano Fg.12 part.453 Zona Puntone

Foto n. 45



INTERVENTO

Foto n.