

**PROGRAMMA OPERATIVO ANNUALE (P.O.A.) 2024 – Progetto di Forestazione Pubblica
Progetto Generale**



40.603889° 16.375938° 228° SW COURSE 0° GPS
VIA ENRICO MATTEI, 2, 75010 GROTTOLE MT, ITALY

17:19:58 29.04.2024
ACCUR: 10 M ALT: 512 M

Int. 1.1.1. Grottole Fg.39 p.Ila 973 -Loc. Cappuccini - Foto1 Lat.40.603889 Lon.16.375938



40.604404° 16.372879° 8° N COURSE 0° GPS
VIA APPIA, 158, 75010 GROTTOLE MT, ITALY

17:58:59 29.04.2024
ACCUR: 3 M ALT: 526 M

Int. 1.2.1 Grottole Fg.39 part.973 Loc. Cappuccini - Foto 2 Lat.40.604404 Lon.16.372879

**PROGRAMMA OPERATIVO ANNUALE (P.O.A.) 2024 – Progetto di Forestazione Pubblica
Progetto Generale**



Int. 1.2.2 Grottole Fg.25 Part.212 Loc._Coste Lato Nord viale - Foto 3 Lat.40.619675 Lon. 16.406845



Int. 1.2.2 Grottole Fg.25 Part.212 Loc._Coste Lato Nord viale – Foto 4 Lat.40.620667 Lon. 16.408983

**PROGRAMMA OPERATIVO ANNUALE (P.O.A.) 2024 – Progetto di Forestazione Pubblica
Progetto Generale**




Int. 1.2.3 Grottole Fg.25 Part.212 Loc. Coste lato sud viale - Foto 5 Lat.40.619560 Lon.16.407085



Int. 2.1.1 Vese urbano SP1 Via Appia - Foto 6 Lat.40.597279 Lon.16.388254

**PROGRAMMA OPERATIVO ANNUALE (P.O.A.) 2024 – Progetto di Forestazione Pubblica
Progetto Generale**



Int. 2.1.1. Via Francesco Saverio Nitti

- Foto 7

Lon.40.601566

Lat.16.377447



Int. 2.1.1 Grottole Verde urbano Rione Agip

– Foto 8

Lon.40.603485

Lat.16.376272

**PROGRAMMA OPERATIVO ANNUALE (P.O.A.) 2024 – Progetto di Forestazione Pubblica
Progetto Generale**



Int. 4.2.2 Grottole Fg.25 part.212-59 loc. Coste

- Foto 9 Lon.40.621773 Lat.16.412420




Int. 4.3.1 Grottole Fg.39 Part.973 Loc. Cappuccini

- Foto 10 Lon.40.603843 Lat.16.375671

**PROGRAMMA OPERATIVO ANNUALE (P.O.A.) 2024 – Progetto di Forestazione Pubblica
Progetto Generale**



Int. 4.3.2 Grottole F.25 Part.212 Loc. Coste - Foto 11 Lon.40.62065 Lat.16.413101



Int. 5.1.3 Grottole Fg.25 part.212 - Foto 12 -Lon.40.619553 Lat.16.406096

**PROGRAMMA OPERATIVO ANNUALE (P.O.A.) 2024 – Progetto di Forestazione Pubblica
Progetto Generale**



Int. 5.2.3 Grottole Fg.25 Part.212

- Foto 13 Lon.40.620029 Lat.16.407974



Int. 5.3.1 Grottole Fg.39 part.973 Cappuccini

- Foto 14 Lon.40.604309 Lat.16.373093

**PROGRAMMA OPERATIVO ANNUALE (P.O.A.) 2024 – Progetto di Forestazione Pubblica
Progetto Generale**



Int. 6.1.1 Grottole Fg.53 Canale 1 Ischia del Basento - Foto 15 Lon.40.582256 Lat.16.383553



Int. 6.1.2 Grottole Fg.53 -58 Canale 2 Ischia Basento - Foto 16 Lon.40.581310 Lat.16.387735

**PROGRAMMA OPERATIVO ANNUALE (P.O.A.) 2024 – Progetto di Forestazione Pubblica
Progetto Generale**




Int. 6.1.3 Grottole Fg.58 Canale 3 Ischia Basento - Foto 17 Lon.40.581203 Lat.16.391050



Int. 6.1.4 Grottole Fg.58 Canale 4 Ischia Basento - Foto 18 Lon.40.580143 Lat.16.395138

**PROGRAMMA OPERATIVO ANNUALE (P.O.A.) 2024 – Progetto di Forestazione Pubblica
Progetto Generale**



Int. 6.1.5 Grottole Fg.58 Canale 5 Ischia Basento - Foto 19 Lon.40.579967 Lat.16.396637



Int. 6.1.6 Grottole Fg.60 Canale 6 Ischia Basento – Foto 20 Lon.40.579002 Lat.16.398838

**PROGRAMMA OPERATIVO ANNUALE (P.O.A.) 2024 – Progetto di Forestazione Pubblica
Progetto Generale**



Int. 6.1.7 Grottole Fg.60 Canale 7 Ischia Basento - Foto 21 Lon.40.577179 Lat.16.403265



Int. 6.1.8 Grottole Fg.60 Canale 8 Ischia Basento – Foto 22 Lon.40.575626 Lat.16.406296

**PROGRAMMA OPERATIVO ANNUALE (P.O.A.) 2024 – Progetto di Forestazione Pubblica
Progetto Generale**



Int. 6.1.9 Grottole Fg.60 Canale 9 Ischia Basento - Foto 23 Lon.40.574524 Lat.16.408381

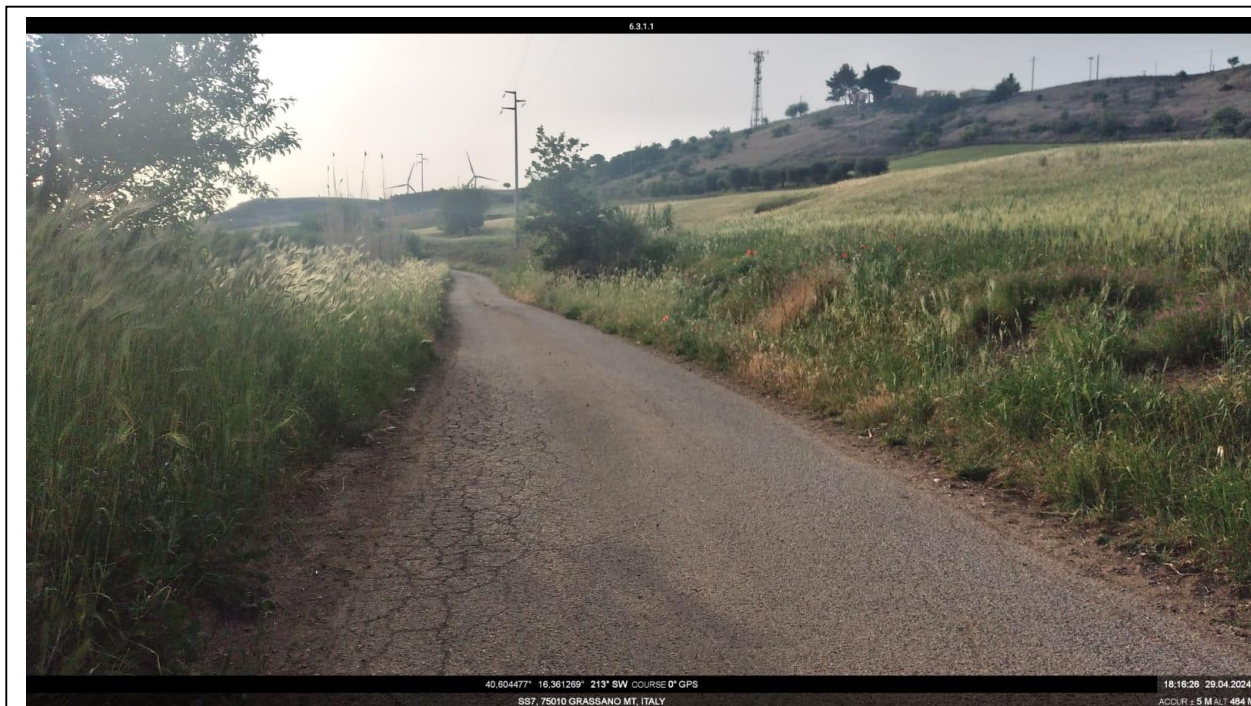


Int. 6.1.10 Grottole Fg.60 Canale 10 Ischia Basento – Foto 24 Lon.40.573944 Lat.16.410311

**PROGRAMMA OPERATIVO ANNUALE (P.O.A.) 2024 – Progetto di Forestazione Pubblica
Progetto Generale**



Int. 6.1.11 Grottole F. 59 Strada comunale per Matera - Foto 25 Lon.40.598534 Lat.16.390387



Int. 6.3.1.1 Grottole Fg.39-38 S.da Com.le Fontana di Lupo -Garrambone Foto 26 Lon.40.604477 Lat.16.361269

**PROGRAMMA OPERATIVO ANNUALE (P.O.A.) 2024 – Progetto di Forestazione Pubblica
Progetto Generale**



Int.6.3.1.2 Grattole Fg.39-38 S.da C.le Fontana di Lupo - Cunette - Foto 27 Lon.40.601063 Lat.16.371227



Int. 6.3.2.1 Grottole fg.38 STRADA COMUNALE Via Fontana di Lupo – Foto 28 Lon.40.601383 Lat.16.368290

**PROGRAMMA OPERATIVO ANNUALE (P.O.A.) 2024 – Progetto di Forestazione Pubblica
Progetto Generale**



Int. 6.3.3.1 Grattole F.40 Strada comunale per il cimitero- Foto 29 Lon.40.604275 Lat.16.382284



Int. 6.3.4.1 Grottole F.58 - 60 STRADA COMUNALE ISCHIA BASENTO – Foto 30 Lon.40.586594 Lat.16.37868

**PROGRAMMA OPERATIVO ANNUALE (P.O.A.) 2024 – Progetto di Forestazione Pubblica
Progetto Generale**



Int. 6.3.5.1 Grottole F.40 Strada Comunale Pietrarola - Foto 31 Lon.40.612133 Lat.16.395729



Int. 6.3.6.1 Grottole Fg.40 Strada Comunale Vignale – Foto 32 Lon.40.602623 Lat.16.395151

**PROGRAMMA OPERATIVO ANNUALE (P.O.A.) 2024 – Progetto di Forestazione Pubblica
Progetto Generale**



Int. 6.3.7.1 Grottole Fg.40 Starda Comunale Vignale diramazione - Foto 33 Lon.40.603928 Lat.16.394617



Int. 6.3.8.1 Grottole Fg.50 Strada Comunale Peschiera – Foto 34 Lon.40.598652 Lat.16.391039

**PROGRAMMA OPERATIVO ANNUALE (P.O.A.) 2024 – Progetto di Forestazione Pubblica
Progetto Generale**



40.619423° 16.362560° 254° W COURSE 185° GPS
STRADA SENZA NOME, 75010 GROTTOLE MT, ITALY

6.3.9.1
15:42:06 29.04.2024
ACQUA: 12 M ALT: 478 M

Int. 6.3.9.1 Grottole Fg.20-31 Strada Comunale Cerreta - Foto 35 Lon.40.629423 Lat.16.362560



40.625206° 16.359358° 156° SE COURSE 303° GPS
75010 GROTTOLE, PROVINCE OF MATERA, ITALY

6.3.10.1
15:46:13 29.04.2024
ACQUA: 4 M ALT: 453 M

Int. 6.3.10.1 Grottole Fg.20 Strada Comunale Cornaleta – Foto 36 Lon.40.625206 Lat.16.359358

**PROGRAMMA OPERATIVO ANNUALE (P.O.A.) 2024 – Progetto di Forestazione Pubblica
Progetto Generale**



Int.6.3.11.1 Grottole Fg.48 S.da C.le Cupone e Fontana di Fico- Foto 37 Lon.40.600243 Lat.16.376362



Int.6.3.12.1 Grottole Fg.35-36 part.S.de S.da C.le Pietrarola Bosco Coste -Foto38 Lon.40.614140 Lat.16.399189

**PROGRAMMA OPERATIVO ANNUALE (P.O.A.) 2024 – Progetto di Forestazione Pubblica
Progetto Generale**



Int. 6.3.13.1 GROTTOLE F.32 STRADA ROVIVO - Foto 39 Lon.40.611053 Lat.16.368593



Int. 6.3.14.1 GROTTOLE F.32-33 STRADA COMUNALE SANTA LUCIA – Foto 40 Lon.40.621834 Lat.16.365664

**PROGRAMMA OPERATIVO ANNUALE (P.O.A.) 2024 – Progetto di Forestazione Pubblica
Progetto Generale**



Int. 6.4.1 Grottole Fg.39 Part.973 Cappuccini - Foto 41 Lon.40.604584 Lat.16.375412



Int. Con Nolo escavatore e mini pala - Grottole Fg.10 Part. Strade Str. Com. S. Antonio - Foto 42

**PROGRAMMA OPERATIVO ANNUALE (P.O.A.) 2024 – Progetto di Forestazione Pubblica
Progetto Generale**



Int. 6.1.12 Grottole F.7 part1-2-123 e F.2 part.8 Valle Bradano

Foto 43



Int. 6.1.13 Grottole F.7 Part.5 e F.2 Part.8 Valle Bradano

Foto 44