

PROGETTO FOSMIT – ANNO 2024
Progetto Generale



Azione e) verde - Loc. S. Quaranta Foto 1

Foto 2



Azione e) Verde urbano/ Periurbano Rabatana Castello

Foto 3

Foto 4

PROGETTO FOSMIT – ANNO 2024
Progetto Generale



Azione e) Verde

Foto 5

Foto 6



Azione e) verde - Loc. S. Quaranta Foto 7

Foto 8

PROGETTO FOSMIT – ANNO 2024
Progetto Generale



Azione d) Fascia Antincendio- Loc. Pescogrosso Foto 1

Foto 2



Azione d) Fascia antincendio- Loc . Pescogrosso Foto 1

Foto 2

PROGETTO FOSMIT – ANNO 2024
Progetto Generale



Azione d) Fascia antincendio – Loc. Pescogrosso Foto 1



Foto 2



Azione d) Fascia antincendio- Loc. Anglona Foto 1

Foto 2

PROGETTO FOSMIT – ANNO 2024
Progetto Generale

Int. 6.3.2.2 S.P. S. Rocco	Foto 1	Foto 2
 <p>Latitude: 40.243655 Longitude: 16.489865 Elevation: 220.70m Accuracy: 1.8m Time: 14-05-2023 12:53 Note: int. 6.3.3.1-6.3.3.2 Strada comunale Serre-Tursi</p>		 <p>Latitude: 40.243770 Longitude: 16.489275 Elevation: 217.08m Accuracy: 1.7m Time: 14-05-2023 12:53 Note: int. 6.3.3.1-6.3.3.2 Strada comunale Serre-Tursi</p>
Azione a) Strada comunale Serre	Foto 1	Foto 2

PROGETTO FOSMIT – ANNO 2024
Progetto Generale



Azione a) Strada comunale Serre

Foto 1

Foto 2



Azione a) Strada comunale S. maria delle Vigne Foto 1

Foto 2

PROGETTO FOSMIT – ANNO 2024
Progetto Generale



Azione a) Strada comunale S. Maria delle Vigne Foto 1

Foto 2




Azione a) S.P. Rabatana

Foto 1

Foto 2

PROGETTO FOSMIT – ANNO 2024
Progetto Generale



Azione a) S.P. Rabatana

Foto 1

Foto 2



Azione a) Strada Anglona

Foto 1

Foto 2